



RADA MIASTA PODKOWA LEŚNA

KOMISJA ŁADU PRZESTRZENNEGO, BEZPIECZEŃSTWA I OCHRONY ŚRODOWISKA

Ul. Akacyjowa 39/41, 05-807 Podkowa Leśna
e-mail: grzegorz.smolinski@podkowalesna.pl

Załącznik Nr 3
do protokołu z XIV sesji
w dniu 28 XI 2011 r.

Podkowa Leśna,
26.10.2011 r.

S P R A W O Z D A N I E

z prac Komisji LPBiOŚ w III kwartale 2011 roku

W III kwartale 2011 roku komisja odbyła 4 posiedzenia.

Na posiedzeniu w dniu 8 lipca 2011 roku, obradując w pełnym składzie, komisja między innymi:

- > przygotowała opinię do projektu uchwały w sprawie zdjęcia ochronności z drzewa pomnika – przyrody, zapoznając się z relacją z wizji lokalnej, wnioskiem obywatelskim Stowarzyszenia Związek Podkowiaków oraz stanowiskiem Ligi Ochrony Przyrody;
- > poparła - w oparciu o dyskusję z mieszkańcami oraz po szczegółowym przeanalizowaniu przedłożonego przez nich problemu – petycję w sprawie ul. Bukowej oraz wystąpiła z odpowiednim pismem do Burmistrza Miasta ;
pismo w załączeniu do sprawozdania;
komisja nie otrzymała w tej sprawie stanowiska UM;
- > sformułowała i przekazała Burmistrzowi Miasta 6 wniosków, w tym wniosek sondujący możliwości lokalowe w ramach prac komisji zmierzających do powołania straży miejskiej; wnioski komisji i odpowiedź Burmistrza Miasta w załączeniu do sprawozdania;

Na posiedzeniu w dniu 23 sierpnia 2011 roku, obradując w pełnym składzie, komisja między innymi:

- > zapoznała się z informacją Urzędu Miasta o stanie prac dotyczących rowów;
 - > rozpatrzyła skargi mieszkańców ul. Helenowskiej dotyczące rozwiązań komunikacyjnych po zakończeniu inwestycji drogowej i wystąpiła w tej sprawie do Burmistrza Miasta z odpowiednim pismem; pismo w załączeniu do sprawozdania;
Komisja nie otrzymała w tej sprawie stanowiska UM;
 - > sformułowała i przekazała Burmistrzowi Miasta 7 wniosków, w tym między innymi wniosek:
 - o przekazanie Komisji informacji dotyczących prac komisji powołanej przez Starostwo w sprawie kontroli rowów melioracyjnych oraz informacji o podjętych przez UM działaniach w zakresie pozyskania funduszy zewnętrznych na ten cel;
 - o przygotowanie i przedstawienie Komisji strategii wdrożenia ustawy o utrzymaniu czystości i porządku w gminach;
 - o przygotowanie przez UM i przedłożenie Komisji kompleksowego i systemowego rozwiązania problemu ograniczenia i spowolnienia ruchu w mieście;
- Komisja zwróciła się także o przygotowanie przez UM informacji o dotychczasowych

działaniach w odniesieniu do planów budowy obwodnicy w wariantie południowym wnioski komisji w załączeniu do sprawozdania;
Komisja otrzymała pisemne stanowisko Burmistrza w odniesieniu do tylko 2 wniosków, odpowiedź UM z załączeniu do sprawozdania.

Na posiedzeniu w dniu 19 września 2011 roku, obradując w pełnym składzie, komisja między innymi:

- > zapoznała się z przedstawionym przez UM harmonogramem wdrażania nowego systemu gospodarowania odpadami komunalnymi;
- > sformułowała i przekazała Burmistrz Miasta wniosek o przygotowanie przez mecenas Joannę Tarasiuk opinii prawnej dotyczącej prawnych możliwości i uwarunkowań wprowadzenia w Podkowie Leśnej organizacji ruchu, która uwzględniałaby zastosowanie fizycznych środków uspokojenia ruchu oraz poprawę bezpieczeństwa; wnioski komisji oraz opinia radcy prawnego w załączeniu do sprawozdania;
- > sformułowała i przekazała Burmistrz Miasta 15 wniosków do budżetu na 2012 rok; wnioski budżetowe komisji w załączeniu do sprawozdania;
- > sformułowała i przekazała Burmistrz Miasta 4 wnioski bieżące, w tym między innymi w nawiązaniu do tematycznego posiedzenia komisji w sprawie dróg w kwietniu 2011 roku wniosek o opracowanie i przedłożenie komisji planu inwestycji drogowych na lata 2012-2015; wnioski i stanowisko UM w załączeniu do sprawozdania;
- > wysłuchała po raz kolejny skarg mieszkańców ul. Helenowskiej dotyczących problemów powstałych po zakończeniu inwestycji drogowej; komisja ponownie skierowała do Burmistrza Miasta wniosek o pilne podjęcie działań zmierzających do skutecznego rozwiązania problemów mieszkańców; pismo komisji w załączeniu do sprawozdania; komisja nie otrzymała w tej sprawie stanowiska UM.

Na posiedzeniu w dniu 26 września 2011 roku komisja między innymi:

- > sformułowała i przekazała Burmistrz Miasta 4 dalsze wnioski do budżetu miasta na 2012 rok; wnioski w załączeniu do sprawozdania;
- > sformułowała i przekazała Burmistrz Miasta 2 wnioski bieżące, między innymi wniosek o dokonanie przeglądu stanu technicznego chodników, ulic, poboczy, znaków drogowych oraz przekazanie komisji informacji o wynikach i wnioskach z tego przeglądu (odpowiedź UM: „Wszystkie stare chodniki wymagają przebudowy. Znaki drogowe są na bieżąco uzupełniane”); wnioski komisji oraz stanowisko UM w załączeniu do sprawozdania;
- > skierowała do radnego Powiatu Grodzkiego, Krzysztofa Sankiewicza, pismo w sprawie uspokojenia ruchu oraz podniesienia bezpieczeństwa na drogach; pismo do radnego Krzysztofa Sankiewicza oraz jego odpowiedź w załączeniu do sprawozdania.

W dniu 17 września 2011 roku komisja dokonała wizji lokalnej 40 drzew - pomników przyrody.

Wizja dotyczyła drzew pomnikowych na ul. Jana Pawła II, Kościelnej i w Alei Lipowej, objętych ekspertyzą dendrologiczno-statyczną, z których 19 zostało zakwalifikowanych do wycięcia.

Protokół z wizji lokalnej, stanowisko autora ekspertyzy oraz stanowisko UM w załączeniu do sprawozdania.

Gregorz Smoliński




RADA MIASTA PODKOWA LEŚNA

KOMISJA ŁADU PRZESTRZENNEGO, BEZPIECZEŃSTWA I OCHRONY ŚRODOWISKA

Ul. Akacyjowa 39/41, 05-807 Podkowa Leśna
e-mail: grzegorz.smolinski@podkowalesna.pl

Podkowa Leśna,
15.07.2011 r.



**BURMISTRZ MIASTA
PODKOWA LEŚNA
Małgorzata Sępień – Przygoda**

poprzez

**PRZEWODNICZĄCEGO RM
PODKOWA LEŚNA
Bogusława Jestadt**

Szanowna Pani Burmistrz,

przed przyjęciem protokołu z posiedzenia Komisji LPBiOŚ w dniu 08.07.2011 roku przekazuję Pani w imieniu i z upoważnienia Komisji podjęty jednogłośnie wniosek w sprawie petycji mieszkańców Podkowy Leśnej.

Petycja, poparta przez ponad 200 mieszkańców, dotycząca problemów na ulicy Bukowej, była już przedmiotem prac Komisji. W maju wystąpiliśmy do Pani z odpowiednimi wnioskami.

Komisja, po szczegółowym przeanalizowaniu i wnikliwej dyskusji wnosi do Pani o pilne podjęcie działań, mających na celu uwzględnienie postulatów mieszkańców.

Komisja zwraca się także do Komisji BFiI o zarezerwowanie odpowiednich środków budżetowych w dziale, z którego finansowane są inwestycje drogowe.

Przekazując Pani powyższe, pozostaję z poważaniem

Grzegorz Smoliński
Przewodniczący Komisji

Załącznik: 1 na 11 ark. – petycja, podpisy mieszkańców,
zdjęcia, mapka sytuacyjna;

do wiadomości:
Radna Alina Stencka,
Przewodnicząca Komisji BFiI




RADA MIASTA PODKOWA LEŚNA

KOMISJA ŁADU PRZESTRZENNEGO, BEZPIECZEŃSTWA I OCHRONY ŚRODOWISKA

Ul. Akacjowa 39/41, 05-807 Podkowa Leśna
e-mail: grzegorz.smolinski@podkowalesna.pl

Podkowa Leśna,
15.07.2011 r.



**BURMISTRZ MIASTA
PODKOWA LEŚNA
Małgorzata Stępień – Przygoda**

poprzez

**PRZEWODNICZĄCEGO RM
PODKOWA LEŚNA
Bogusława Jestadt**

a/a

Szanowna Pani Burmistrz,

przed przyjęciem protokołu z posiedzenia Komisji ŁPBiOŚ w dniu 08.07.2011 roku przekazuję Pani w imieniu i z upoważnienia Komisji podjęte jednogłośnie wnioski.

Komisja wnioskuję o:

- 1) usunięcie przewróconych drzew na ul. Jaworowej nad rowem;
- 2) przeprowadzenie kontroli stanu drzew przy placu zabaw za UM oraz pilne usunięcie posuszu;
- 3) ustawienie płotka w celu ochrony nowego stanowiska mrówek na terenie byłego MOK-u;
- 4) zadbanie o to, aby w składzie zespołu koordynacyjnego w sprawie wody znalazł się także przedstawiciel RM; ponadto Komisja popiera wniosek formalny LOP, zgłoszony w trakcie posiedzenia w dniu 8.7.11r., dotyczący uczestnictwa przedstawiciela LOP w pracach w/w zespołu;
- 5) przekazanie Komisji informacji, czy w budynku policji istnieje możliwość wydzielenia pomieszczeń dla straży miejskiej (jeśli tak, to ile i na jakich warunkach); przekazanie Komisji informacji, czy pomieszczenia miejskie przy ul. Kościelnej mogłyby być w przyszłości wykorzystane jako siedziba straży miejskiej;
- 6) przekazanie Komisji informacji na temat ilości posesji, które nadal korzystają z szamba; w tym kontekście przedłożenie Komisji konkretnej propozycji wprowadzenia odpowiedniego podatku ekologicznego.

Niniejszym uprzejmie Panią informuję, że w 1-szej połowie września Komisja zamierza przeprowadzić wizję lokalną przy wszystkich 39 drzewach - pomnikach przyrody, w odniesieniu do których wykonana została ekspertyza dendrologiczna jak w przypadku dęba szypułkowego nr 507/9.

Planujemy rozpoczęcie – w oparciu o współpracę Komisji z organizacjami społecznymi - szerokiej dyskusji publicznej na temat stanu i generalnie problematyki zachowania drzewostanu. W tym kontekście Komisja zwróci się do Pani z prośbą o przedstawienie na jednym z posiedzeń jeszcze w tym roku polityki i zamierzeń UM zmierzających do ochrony drzewostanu.

Przekazując Pani powyższe, pozostaję z poważaniem

Grzegorz Smoliński
Przewodniczący Komisji





URZĄD MIASTA PODKOWA LEŚNA

ul. Akacyjowa 39/41, 05-807 Podkowa Leśna,
tel. 022 75 92 100, fax 022 758 90 03
e-mail: urzadmiaasta@podkowalesna.pl

Podkowa Leśna, dnia 12.08.2011 r.

Pan Grzegorz Smoliński
Przewodniczący Komisji
Komisja Ładu Przestrzennego
Bezpieczeństwa i Ochrony Środowiska
Rady Miasta Podkowa Leśna

Szanowny Panie Przewodniczący,
w związku Pana pismem z dnia 15.07.2011r. uprzejmie informuję:

Ad1.

W czasie przeprowadzonej wizji lokalnej rowu Rs11/19 zauważono zwalone, przecięte drzewo (na wysokości ul. Jaworowej), częściowo ograniczające światło rowu, które - z uwagi na okres urlopowy- zostanie usunięte w drugiej połowie sierpnia.

Ad2.

W ramach realizacji projektu „Utrzymanie cennych zasobów przyrodniczych Miasta –Ogrodu Podkowa Leśna poprzez kompleksowe prace pielęgnacyjne drzew-pomników przyrody” (dotowanego przez Wojewódzki Fundusz Ochrony Środowiska i Gospodarki Wodnej w Warszawie) 300 pomników przyrody zostanie wypielęgnowanych.

W ww. opracowaniu objęte są pielęgnacją również drzewa znajdujące się na placu. Zabaw. Prace te rozpoczną się po ogłoszeniu przetargu i powinny zakończyć się w do końca roku.

Ad3.

Stanowisko mrówek na terenie byłego MOK-u zostało zabezpieczone.

A4.

W składzie zespołu koordynacyjnego w sprawie wody znajdują się przedstawiciele RM a także inne kompetentne osoby zainteresowane prowadzeniem rzetelnej i efektywnej gospodarki w Mieście.

A5.

W sprawie możliwości wydzielenia pomieszczeń dla straży miejskiej w budynku policji będziemy prowadzili rozmowy z Panią Komendant po okresie urlopowym.

Ad6.

Na terenie Miasta Podkowy Leśnej znajduje się 446 posesji, które nadal korzystają z szamb.

z wyrazami szacunku

Z up. Burmistrza Miasta
Kowalewska
mgr inż. Katarzyna Kowalewska
Kierownik Referatu
Gospodarki Miejskiej

Do wiadomości :

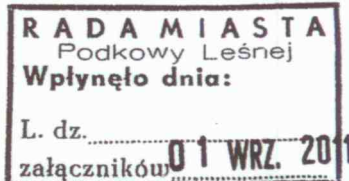
Przewodniczący RM Podkowa Leśna Pan Bogusław Jestadt



RADA MIASTA PODKOWA LEŚNA

**KOMISJA ŁADU PRZESTRZENNEGO, BEZPIECZEŃSTWA
I OCHRONY ŚRODOWISKA**

Ul. Akacyjowa 39/41, 05-807 Podkowa Leśna
e-mail: grzegorz.smolinski@podkowalesna.pl



Podkowa Leśna, 30.08.2011 r.

**BURMISTRZ MIASTA
PODKOWA LEŚNA
Małgorzata Stępień – Przygoda**

poprzez

**PRZEWODNICZĄCEGO RM
PODKOWA LEŚNA
Bogusława Jestadt**

Szanowna Pani Burmistrz,

niniejszym uprzejmie Panią informuję, że na posiedzeniu w dniu 23.08.2011 roku Komisja upoważniła mnie do przekazania Pani przed przyjęciem protokołu stanowiska Komisji w odniesieniu do skarg mieszkańców ulicy Helenowskiej, dotyczących rozwiązań komunikacyjnych po zakończeniu inwestycji drogowej na tej ulicy.

Komisja wnosi o pilne rozpatrzenie postulatów mieszkańców i podjęcie działań zmierzających do skutecznej poprawy jakości życia i bezpieczeństwa mieszkańców. Komisja uważa, że finansowane z publicznych pieniędzy inwestycje drogowe mają służyć mieszkańcom, a nie utrudniać im życie, szczególnie, jeśli są to osoby starsze i niepełnosprawne.

Komisja popiera w całej rozciągłości starania i zaangażowanie radnej Marii Konopki-Wichrowskiej zmierzające do rozwiązania tego problemu, prosząc Panią niniejszym o osobisty nadzór.

Z poważaniem

Grzegorz Smoliński
Przewodniczący Komisji

Do wiadomości:

p. Elwira Daniluk

p. Małgorzata Czupryńska

p. Paweł Ciołek

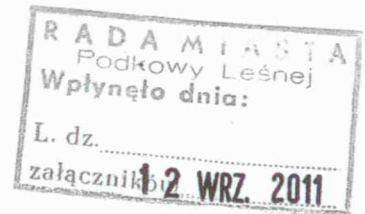
(Biuro Rady z prośbą o przesłanie zgodnie
z adresami zamieszkania)



RADA MIASTA PODKOWA LEŚNA

**KOMISJA ŁADU PRZESTRZENNEGO, BEZPIECZEŃSTWA
I OCHRONY ŚRODOWISKA**

Ul. Akacjowa 39/41, 05-807 Podkowa Leśna
e-mail: grzegorz.smolinski@podkwoalesna.pl



Podkowa Leśna, 08.09.2011 r.

**BURMISTRZ MIASTA
PODKOWA LEŚNA
Małgorzata Stępień – Przygoda**

poprzez

**PRZEWODNICZĄCEGO RM
PODKOWA LEŚNA
Bogusława Jestadt**


Szanowna Pani Burmistrz,

niniejszym uprzejmie Panią informuję, że na posiedzeniu w dniu 23.08.2011 roku Komisja upoważniła mnie do przekazania Pani przed przyjęciem protokołu następujących wniosków.

Komisja wnioskuje o:

- 1) przekazanie Komisji informacji dotyczącej planów UM w odniesieniu do poprawy jakości nawierzchni oraz bezpieczeństwa na ul. Akacjowej, od ul. Kościelnej do ul. Wschodniej;
- 2) przekazanie Komisji informacji dotyczących prac Komisji powołanej przez Starostwo w sprawie kontroli rowów melioracyjnych oraz informacji o podjętych przez UM działaniach w zakresie pozyskania funduszy zewnętrznych na rowy;
- 3) przygotowanie i przedstawienie Komisji na posiedzeniu pod koniec września br. strategii wdrożenia ustawy o utrzymaniu czystości i porządku w gminach;
- 4) podjęcie działań w celu pozyskania funduszy zewnętrznych na remont nawierzchni części spacerowej Alei Lipowej oraz o przekazanie Komisji odpowiedniej informacji na posiedzeniu;
- 5) przekazanie Komisji informacji o działaniach UM związanych z projektem organizacji ruchu w mieście oraz przekazanie Komisji protokołu ze spotkania Burmistrz Miasta z projektantami i Wydziałem Komunikacji w Starostwie Powiatowym w maju tego roku;
- 6) przygotowanie przez UM i przedłożenie Komisji kompleksowego i systemowego rozwiązania problemu ograniczenia i spowolnienia ruchu w mieście;
- 7) przedstawienie Komisji na posiedzeniu informacji o dotychczasowych działaniach UM w odniesieniu do planów budowy obwodnicy w wariantcie południowym.


Z poważaniem


Grzegorz Smoliński
Przewodniczący Komisji



URZĄD MIASTA PODKOWA-LEŚNA

ul. Akacyjowa 39/41, 05-807 Podkowa Leśna,
tel. 022 75 92 100, fax 022 758 90 03
e-mail: urzadmiasta@podkowalesna.pl



Podkowa Leśna, dnia 21.10.2011 r.

OSO.0004.38.2011

Pan Grzegorz Smoliński
Przewodniczący Komisji Ładu Przestrzennego
Bezpieczeństwa i Ochrony Środowiska
Rady Miasta Podkowa Leśna
za pośrednictwem
Pana Bogusława Jestadt
Przewodniczącego Rady Miasta Podkowa Leśna

Szanowny Panie Przewodniczący,
przedstawiam odpowiedzi na wnioski Komisji zawarte w piśmie z dnia 08.09.2011 r. (ad pkt 3 i 2) dotyczące gospodarki wodnej oraz zmiany przepisów prawnych w zakresie systemu gospodarowania odpadami komunalnymi:

Przedstawiamy „Harmonogram ogólny wdrażania zmienionych przepisów prawnych” dotyczących zagadnień z zakresu nowego systemu gospodarowania odpadami komunalnymi.

1. Z dniem 1 stycznia 2012 r.:

- wchodzi w życie zmieniona ustawa o utrzymaniu czystości i porządku w gminach (u-ucp) i zmieniona ustawa o odpadach (u-odp) oraz niektóre inne zmienione ustawy,
- zaczyna działać rejestr działalności regulowanej,
- gmina od tego dnia nie wydaje zezwoleń na odbieranie odpadów komunalnych od właścicieli nieruchomości.

2. Do 30 kwietnia 2012 r.

- przedsiębiorcy odbierający odpady komunalne od właścicieli nieruchomości będą zobowiązani złożyć pierwsze sprawozdania (wzór jednolity dla kraju zostanie opublikowany w rozporządzeniu Ministra Środowiska).

3. Do 1 lipca 2012 r.:

- sejmik województwa przyjmuje uchwałę w sprawie:
 - aktualizacji wojewódzkiego planu gospodarki odpadami oraz
 - wykonania wojewódzkiego planu gospodarki odpadami, w której określone zostaną regiony oraz regionalne instalacje do zagospodarowania odpadów, stanowiącą akt prawa miejscowego.

4. Do 1 stycznia 2013 r.

- gminy są zobowiązane podjąć uchwały w sprawie stawek opłat za odbiór odpadów komunalnych, szczegółowych zasad ich ponoszenia, wzoru deklaracji i terminu złożenia pierwszych deklaracji;
- przedsiębiorcy, którzy przed wejściem w życie zmienionej u-ucp i zmienionej u-odp działali na podstawie zezwoleń na odbieranie odpadów komunalnych od właścicieli nieruchomości, są obowiązani uzyskać wpis do rejestru.

5. Od 1 stycznia 2013 r.:

- zaczynają obowiązywać zaktualizowane regulaminy utrzymania czystości i porządku na terenie gminy,
- powinna rozpocząć się kampania edukacyjno-informacyjna, mająca na celu zapoznanie właścicieli nieruchomości z obowiązkami wynikającymi z ww. uchwał,

6. Do 31 marca 2013 r.:

- gminy składają pierwsze sprawozdanie do Marszałka Województwa (wzór jednolity dla kraju opublikowany zostanie w rozporządzeniu Ministra Środowiska.

7. Do 30 czerwca 2013 r.:

- zachowują ważność zezwolenia wójta, burmistrza lub prezydenta miasta na odbieranie odpadów komunalnych od właścicieli nieruchomości oraz umowy zawarte pomiędzy właścicielami nieruchomości a przedsiębiorcami posiadającymi takie zezwolenia,
- powinny być rozstrzygnięte przetargi na odbieranie odpadów od właścicieli nieruchomości, na terenie których zamieszkują mieszkańcy gminy,
- muszą być podpisane umowy między gminą, a przedsiębiorcami wpisanymi do rejestru działalności regulowanej .

8. Od 1 lipca 2013 r.

- zaczyna funkcjonować nowy system gospodarowania odpadami komunalnymi na terenie gminy/związku międzygminnego:
- wchodzi w życie uchwały rad gmin/związków międzygminnych,
 gminy zaczynają pobierać opłaty od właścicieli nieruchomości i w zamian zapewniają świadczenie usług w zakresie odbierania odpadów komunalnych od właścicieli nieruchomości.

Jednocześnie informuję, że przedstawiony harmonogram ogólny został przedstawiony na posiedzeniu Komisji dnia 19.09.2011 r. przez Pana Jacka Jakóbika.

Daty podane w ww. harmonogramie są terminami ostatecznymi.

Harmonogram został przygotowany na podstawie materiałów szkoleniowych pt. „Zmiany przepisów prawnych w zakresie dotyczącym nowego systemu gospodarowania odpadami komunalnymi” które opracował: Bolesław Maksymowicz, Warszawa, 14 września 2011 r.

Informacja dotycząca prac Komisji powołanej przez Starostwo w sprawie kontroli rowów melioracyjnych oraz informacji o możliwościach pozyskania funduszy zewnętrznych na rowy.

Przedstawiamy protokół z kontroli rowów melioracyjnych przeprowadzonej przez Starostwo – załącznik do niniejszego pisma

Starosta Powiatu Grodziskiego pismem z dnia 15.09.2011 r. znak: WOŚ.6343.10.2011 poinformował, że zgodnie z uchwałą Nr 83/XI/11 Rady Powiatu Grodziskiego z dnia 25 sierpnia 2011 r. dotacja celowa jest udzielana spółkom wodnym.

Ubieganie się przez gminy o dotację zewnętrzną z Funduszu EU lub innych międzynarodowych instrumentów finansowych jest uwarunkowane opracowaniem kompletnej dokumentacji technicznej przedsięwzięcia. Niezbędna w tym zakresie jest współpraca całego obszaru funkcjonalnego dla przedmiotowego problemu gospodarki wodnej.

z wyrazami szacunku

Z up. Burmistrza Miasta
Kowalewska
mgr inż. Katarzyna Kowalewska
Kierownik Referatu
Gospodarki Miejskiej

Otrzymuje:

1. adresat
2. a/a

Protokół z oględzin
Kontrolujący:

1. Irmina Pietraszek
2. Karolina Parol

W obecności przedstawicieli Urzędu Miasta p. Katarzyny Kowalewskiej i p. Jacka Jakóbika

Dokonali w dniu 18. 05. 2011 o godzinie 10.00 oględzin rowu melioracyjnego RS-11 - ul. Irysowa, ul. Sosnowa, RS-11/19 – ul. Grabowa, Bukowa, Akacjowa, rów kolejowy - ul. Topolowa, ul. Brzozowa

W wyniku których ustalono co następuje:

Przeprowadzono oględziny w/w rowów w wyznaczonych newralgicznych punktach.

Ul. Irysowa

Wg oświadczenia pracowników Urzędu corocznie przy roztopach zalewane są tereny zlokalizowane powyżej przepustu. W czasie przeprowadzania oględzin stwierdzono duże nasiąknięcie gruntu, przyczyną zaistniałej sytuacji jest prawdopodobnie brak prawidłowego przepływu w rowie na posesji p. Chaberskich.

W sprawie konserwacji rowu wydana została w 2007 r. decyzja Starosty Grodziskiego m.in. dla w/w właścicieli.

Ul. Sosnowa / RS – 11/19

Na działce o nr ew. 172 znajduje się fragment rowu, rów jest w dobrym stanie technicznym. W chwili oględzin stwierdzono jego zawilgocenie na dnie, na sąsiednich działkach o nr ew. 162 i 163 wykonano rurociąg, którego długość szacuje się na ok. 150 m, przechodzi on przez ulicę Grabową, następnie biegnie przez kolejne działki prywatne – 149, 146, 147. Za ulicą Bukową rów występuje w formie odkrytej.

Oględziny w/w rowu na działce o nr ew. 172 wykonane były w obecności i za zgodą właściciela tej nieruchomości.

Ul. Akacjowa

Pomiędzy ulicą Topolową a ul. Brzozową biegnie rów, który jest poza ewidencją i nie jest wykazany na mapach, wg oświadczenia mieszkańców istnieje od kilkadziesiąt lat i połączony był z rowem biegnącym wzdłuż nasypu torów kolejki WKD, mającym ujście do rowu RS – 11/19.

W chwili obecnej rów ten biegnie pod ul. Akacjową nie ma odpływu do cieką WKD. Jednakże w terenie widoczny jest przepust pod ogrodzeniem działki oraz jego przebieg.

Załącznikiem do niniejszego protokołu są zdjęcia wykonane podczas przeprowadzania oględzin.

podpisy osób obecnych
przy oględzinach:

1.....

2.....

podpisy osób
kontrolujących:

1.....

2.....



RADA MIASTA PODKOWA LEŚNA

KOMISJA ŁADU PRZESTRZENNEGO, BEZPIECZEŃSTWA
I OCHRONY ŚRODOWISKA

Ul. Akacyjowa 39/41, 05-807 Podkowa Leśna
e-mail: grzegorz.smolinski@podkowskalesna.pl

RADA MIASTA
Podkowy Leśnej

Wpłynęło dnia:

L. dz.

załączników.....

Podkowa Leśna,
22.09.2011 r.

**BURMISTRZ MIASTA
PODKOWA LEŚNA**
Małgorzata Stępień – Przygoda

poprzez

**PRZEWODNICZĄCEGO RM
PODKOWA LEŚNA**
Bogusława Jestadt

Szanowna Pani Burmistrz,

uprzejmie Panią informuję, że Komisja na posiedzeniu w dniu 19.09.2011 roku upoważniła mnie do przekazania Pani przed przyjęciem protokołu następującego wniosku.
Komisja, obradując w pełnym składzie, wniosek przyjęła jednogłośnie.

Komisja wnioskuje o przygotowanie i przedłożenie Komisji na piśmie przez mecenas Joannę Tarasiuk opinii dotyczącej prawnych możliwości i uwarunkowań wprowadzenia w Podkowie Leśnej organizacji ruchu, która uwzględniałaby zastosowanie fizycznych środków uspokojenia ruchu oraz wyrównanie poziomu bezpieczeństwa jego niechronionych uczestników.

Bez jednoznacznej interpretacji przepisów prawnych Komisja nie widzi możliwości ustosunkowania się do pism, wniosków, skarg i petycji mieszkańców, którzy oczekują i domagają się spowolnienia ruchu poprzez zastosowanie spowalniaczy i innych fizycznych środków jego uspokojenia. Mieszkańcy poruszają ten temat na niemalże każdym posiedzeniu Komisji.

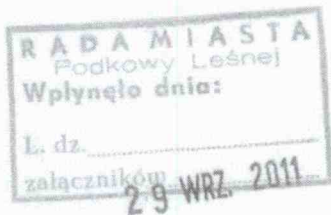
Komisja otrzymała z UM do wiadomości pisma Wydziału Komunikacji Starostwa Powiatowego w Grodzisku Mazowieckim znak WK.710.4719.2011 z dnia 16.08.2011 roku oraz znak WK.710.4692.2011 z dnia 16.08.2011 roku, a także odpowiedź sekretarza stanu w Ministerstwie Infrastruktury na interpelację nr 6114 w sprawie umieszczenia tzw. spowalniaczy na drogach powiatowych i gminnych.

Komisja we własnym zakresie nie jest w stanie dokonać interpretacji przepisów prawnych, przywołanych w w/w pismach oraz ocenić prawnych uwarunkowań wprowadzenia w Podkowie Leśnej założeń rządowego programu Gambit 2005.

Komisja prosi o uwzględnienie, że temat organizacji ruchu i bezpieczeństwa na drogach będzie omawiany na posiedzeniu Komisji w listopadzie bieżącego roku.

Z poważaniem

Grzegorz Smoliński
Przewodniczący Komisji



Podkowa Leśna, dnia 29 września 2011 r.

Pan Grzegorz Smoliński
Przewodniczący Komisji
Ładu Przestrzennego, Bezpieczeństwa
i Ochrony Środowiska

OPINIA

dot. *prawnych możliwości i uwarunkowań wprowadzenia w Podkowie Leśnej organizacji ruchu, która uwzględniałaby zastosowanie fizycznych środków uspokojenia ruchu oraz wyrównania poziomu bezpieczeństwa jego niechronionych uczestników*

Temat wskazany do zaopiniowania przez Komisję Ładu Przestrzennego, Bezpieczeństwa i Ochrony Środowiska możliwy jest do zaopiniowania jedynie w tej części, która dotyczy prawnych aspektów zasad wprowadzania lub zmiany organizacji ruchu.

W odpowiedzi, z dnia 26 listopada 2008 r., sekretarza stanu w Ministerstwie Infrastruktury na interpelację nr 6114 wskazany jest art. 10 ust. 5 i 6 ustawy z dnia 20 czerwca 1997 r. Prawo o ruchu drogowym (tekst jedn. Dz. U. z 2005 r. Nr 108, poz. 908, ze zm.), zgodnie z którym

„5. Starosta zarządza ruchem na drogach powiatowych i gminnych, z zastrzeżeniem ust. 6.
6. Prezydent miasta zarządza ruchem na drogach publicznych położonych w miastach na prawach powiatu, z wyjątkiem autostrad i dróg ekspresowych”.

Natomiast zgodnie z § 3 ust. 1 rozporządzenia Ministra Infrastruktury z dnia 23 września 2003r. w sprawie szczegółowych warunków zarządzania ruchem na drogach oraz wykonywania nadzoru nad tym zarządzaniem (Dz. U. Nr 177, poz. 1729) „Organ zarządzający ruchem (czyli Starosta) w szczególności:

- 1) rozpatruje projekty organizacji ruchu oraz wnioski dotyczące zmian organizacji ruchu;
 - 2) opracowuje lub zleca do opracowania projekty organizacji ruchu uwzględniające wnioski wynikające z przeprowadzonych analiz organizacji i bezpieczeństwa ruchu;
 - 3) zatwierdza organizacje ruchu na podstawie złożonych projektów;
 - 4) przekazuje zatwierdzone organizacje ruchu do realizacji;
 - 5) przechowuje projekty organizacji ruchu i prowadzi ich ewidencję;
 - 6) opiniuje geometrię drogi w projektach budowlanych;
 - 7) prowadzi kontrolę prawidłowości zastosowania i funkcjonowania znaków drogowych sygnalizacji świetlnej oraz urządzeń bezpieczeństwa ruchu drogowego oraz ich zgodności z zatwierdzoną organizacją ruchu;
 - 8) współpracuje w zakresie organizacji ruchu i jego bezpieczeństwa z innymi organami zarządzającymi ruchem, zarządcami dróg i kolei, policją oraz innymi jednostkami.
2. Organ sprawujący nadzór nad zarządzaniem ruchem:
- 1) dokonuje oceny organizacji ruchu w zakresie:
 - a) zgodności z obowiązującymi przepisami

b) bezpieczeństwa ruchu drogowego.
2) rozstrzyga w sprawach spornych dotyczących istniejącej lub projektowanej organizacji ruchu, biorąc pod uwagę interes ogólnospołeczny oraz konieczność zapewnienia ruchu tranzytowego.

Jakakolwiek zmiana organizacji ruchu na terenie Podkowy Leśnej wymaga przestrzegania wszystkich procedur, o których mowa w cyt. rozporządzeniu Ministra Infrastruktury z dnia 23 września 2003r. w sprawie szczegółowych warunków zarządzania ruchem na drogach oraz wykonywania nadzoru nad tym zarządzaniem (Dz. U. Nr 177, poz. 1729). Jednak z pism Starostwa powiatu Grodziskiego Wydziału Komunikacji, przytaczanych w Pana piśmie wynika, że oczekiwania mieszkańców Podkowy Leśnej nie koniecznie są zbieżne z możliwościami prawnymi i warunkami fizycznymi, które muszą odpowiadać regulacji zawartej m. in. w cyt. rozporządzeniu, które załączam do niniejszej opinii.

Jeżeli jednak zasadne będzie podjęcie kroków w kierunku zmiany organizacji ruchu na istniejących drogach, to zmiana ta wymaga zatwierdzenia przez Starostę, na podstawie projektu organizacji ruchu, zgodnie z w/cyt. rozporządzeniu Min. Infrastruktury.

Rozporządzenie Min. Infrastruktury załączam do niniejszej opinii.

RADCA PRAWNY
Jolanta Tarasiuk
Jolanta Tarasiuk



RADA MIASTA PODKOWA LEŚNA

**KOMISJA ŁADU PRZESTRZENNEGO, BEZPIECZEŃSTWA
I OCHRONY ŚRODOWISKA**

ul. Akacjowa 39/41, 05-807 Podkowa Leśna
e-mail: grzegorz.smolinski@podkwoalesna.pl

RADA MIASTA
Podkowy Leśnej
Wpłynęło dnia:
L. dz.
załączników

Podkowa Leśna,
22.09.2011 r.

**BURMISTRZ MIASTA
PODKOWA LEŚNA**
Małgorzata Stępień – Przygoda

poprzez

**PRZEWODNICZĄCEGO RM
PODKOWA LEŚNA**
Bogusława Jestadt

Szanowna Pani Burmistrz,


uprzejmie informuję, że Komisja obradując w pełnym składzie, upoważniła mnie na posiedzeniu w dniu 19.09.2011 roku do przekazania Pani przed przyjęciem protokołu poniższych wniosków do budżetu miasta na 2012 rok, co niniejszym czynię (każdy przyjęto jednogłośnie).

1. Przyjęcie w budżecie miasta na 2012 rok kwoty 700.000 złotych na inwestycje drogowe i podnoszenie jej w latach 2013 – 2015 o 10% rocznie, co w kwotach bezwzględnych będzie przedstawiać się następująco: 2013r. - 770.000 złotych, 2014r. - 847.000 złotych, 2015r. - 931.700 złotych, bez możliwości przesunięć do innych działów.
2. Zabezpieczenie w budżecie miasta środków finansowych na aktualizację projektu organizacji ruchu w mieście, uwzględniającą wprowadzenie fizycznych środków spowalniania ruchu oraz wyrównanie poziomu bezpieczeństwa niechronionych użytkowników (pieszych i rowerzystów).
3. Zabezpieczenie w budżecie miasta środków na dokończenie zgodnie z projektem budowy ul. Reymonta do ul. Żeromskiego.
4. Zabezpieczenie w budżecie miasta środków na realizację projektu organizacji ruchu na ul. Kwiatowej.
5. Zabezpieczenie w budżecie miasta środków na wybudowanie skrzyżowania o wyniesionej powierzchni między ulicami Wschodnią a Bukową, przy jednoczesnej zmianie organizacji ruchu na ulice równorzędne oraz o zabezpieczenie środków na zmianę organizacji ruchu na całej ul. Bukowej z uwzględnieniem wprowadzenia fizycznych środków uspokojenia ruchu, w tym przejść dla pieszych.
6. Zabezpieczenie w budżecie miasta środków na przebudowę łuku krawężnika na skrzyżowaniu ul. Jana Pawła II i Alei Lipowej (przy Społem).

22 WRZ. 2011
a - mail.
do wczelonia
redni (0529507)
28.09.2011r.
f.p.

7. Zabezpieczenie w budżecie miasta środków na projekt i realizację przejścia dla pieszych pomiędzy budynkami szkoły niepublicznej na ul. Modrzewiowej.
8. Zabezpieczenie w budżecie miasta środków na wykonanie drenażu na łuku ulic Modrzewiowej i Kościelnej, odprowadzającego wodę ze skrzyżowania w kierunku drzewa pomnika-przyrody nr 721-25.
9. Zabezpieczenie w budżecie miasta środków na realizację projektu udrażniania rowów odwadniających.
10. Zabezpieczenie w budżecie miasta środków na wdrożenie i realizację zapisów znowelizowanej ustawy o utrzymaniu czystości i porządku w gminach.
11. Zabezpieczenie w budżecie miasta środków na uporządkowanie terenu MOK-u (oświetlenie, monitoring, miejsca postojowe, ewentualna rozbiórka spalonego baraku).
12. Zabezpieczenie w budżecie miasta środków na kontynuowanie remontu budynku biblioteki publicznej.
13. Zabezpieczenie w budżecie miasta środków na przegląd techniczny placu zabaw przy UM pod względem bezpieczeństwa dzieci.
14. Zabezpieczenie w budżecie miasta środków na rewitalizację Parku Przyjaźni Polsko-Węgierskiej.
15. Zabezpieczenie w budżecie miasta środków na dokończenie wymiany tablic ogłoszeniowych.

Z poważaniem


Grzegorz Smoliński
Przewodniczący Komisji

do wiadomości:
Komisja BFiI



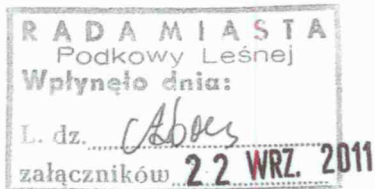
RADA MIASTA PODKOWA LEŚNA

KOMISJA ŁADU PRZESTRZENNEGO, BEZPIECZEŃSTWA I OCHRONY ŚRODOWISKA

Ul. Akacyjowa 39/41, 05-807 Podkowa Leśna
e-mail: grzegorz.smolinski@podkowalesna.pl

T-16
16.09.2011 r.

Podkowa Leśna,
22.09.2011 r.



**BURMISTRZ MIASTA
PODKOWA LEŚNA
Małgorzata Stępień – Przygoda**

poprzez

**PRZEWODNICZĄCEGO RM
PODKOWA LEŚNA
Bogusława Jestadt**

Szanowna Pani Burmistrz,


uprzejmie Panią informuję, że Komisja na posiedzeniu w dniu 19.09.2011 roku upoważniła mnie do przekazania Pani przed przyjęciem protokołu następujących wniosków. Komisja, obradując w pełnym składzie, przyjęła je jednogłośnie.

Komisja wnioskuję o:

1. Opracowanie i przedłożenie Komisji planu inwestycji drogowych na lata 2012 -2015. Zagadnienie to było omawiane na tematycznym posiedzeniu Komisji w sprawie dróg z Pani udziałem w dniu 20.04.2011 roku.
2. Utrzymanie budynku przy ul. Parkowej 19 w zasobach mieszkaniowych miasta. Komisja przewiduje podjęcie w najbliższym czasie dyskusji na temat.
3. Zabezpieczenie terenu i budynku przy ul. Parkowej 19 po wyprowadzeniu lokatorów przed zniszczeniem, dewastacją i „dzikim zajęciem”. Komisja wnosi ponadto o techniczne zabezpieczenie budynku .
4. O przeprowadzenie z Komisją konsultacji na etapie projektowania organizacji ruchu na ul. Kwiatowej.

Z poważaniem

Grzegorz Smoliński
Przewodniczący komisji



Podkowa Leśna 21 października 2011.

OSO.0004.37.2011

Pan Grzegorz Smoliński
Przewodniczący Komisji
ŁPBOŚ

za pośrednictwem
Pana Bogusława Jestadt
Przewodniczącego Rady Miasta
Podkowy Leśnej

Ad.1. Na rok 2012 przewidujemy:

1. Przebudowę ul. Bluszczowej na odcinku od Jana Pawła do ul. Kwiatowej.
2. Budowę chodnika wzdłuż ul. Jeleniej (odc. od ul. Myśliwskiej do ul. Króliczej)
3. remont linii oświetleniowej wraz z przestawieniem słupów na odc. j.w.

Ad.2. Uprzejmie informuję, że od czerwca 2009 roku budynek przy ul. Parkowej 19 nie jest już w zasobach mieszkaniowych miasta. Decyzją Powiatowego Inspektora Nadzoru został całkowicie wyłączony z użytkowania ze względu na zły stan techniczny. Ponowne włączenie go do zasobu mieszkaniowego łączyłoby się z koniecznością generalnego remontu (szacunkowo ok. 2 mln. złotych z operatu wykonanego w 2009 r.) na który w obecnej chwili nie ma środków w budżecie miasta.

Ad.3. Nie wszyscy lokatorzy opuszczą budynek w jednym terminie. Jednak z dniem opuszczenia budynku przez ostatniego należy rozważyć montaż instalacji alarmowej w budynku.

Ad.4. Została podpisana umowa na opracowanie projektu organizacji ruchu. Po przedstawieniu przez projektanta koncepcji, urząd miasta przedstawi ją do konsultacji z radnymi.

Z up. Burmistrza Miasta
M. Wdowiak
Małgorzata Wdowiak-Wojtków
Kierownik Referatu
Planowania i Rozwoju Miasta

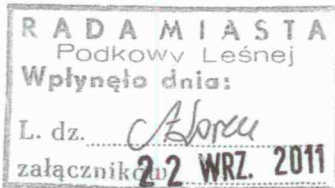


RADA MIASTA PODKOWA LEŚNA

**KOMISJA ŁADU PRZESTRZENNEGO, BEZPIECZEŃSTWA
I OCHRONY ŚRODOWISKA**

Ul. Akacjowa 39/41, 05-807 Podkowa Leśna
e-mail: grzegorz.smolinski@podkwoalesna.pl

T-K
26.09.2011
[Signature]



Podkowa Leśna, 21.09.2011 r.

**BURMISTRZ MIASTA
PODKOWA LEŚNA
Małgorzata Stępień – Przygoda**

poprzez

**PRZEWODNICZĄCEGO RM
PODKOWA LEŚNA
Bogusława Jestadt**

Szanowna Pani Burmistrz,

niniejszym uprzejmie Panią informuję, że na posiedzeniu w dniu 19.09.2011 roku Komisja upoważniła mnie do przekazania Pani przed przyjęciem protokołu następującego stanowiska:

Komisja z uwagą wysłuchała obecnych na posiedzeniu mieszkańców ul. Helenowskiej, którzy wyrazili swoje rozczarowanie i niezadowolenie z działania UM w kwestii rozwiązania ich problemów powstałych po wykonaniu inwestycji drogowej. Pomimo wizji lokalnych, w tym jednej z Pani udziałem oraz pomimo stanowiska naszej Komisji, przekazanego Pani w dniu 01.09.2011 roku na ul. Helenowskiej nie zostały podjęte żadne kroki zmierzające do skutecznej poprawy sytuacji zgodnie z oczekiwaniami mieszkańców.

W związku z powyższym Komisja popiera z naciskiem ponownie postulaty mieszkańców i wnosi o to, aby UM w trybie pilnym podjął działania zmierzające do rozwiązania problemu mieszkańców. O terminie i sposobie rozwiązania prosimy poinformować pisemnie Komisję oraz mieszkańców ul. Helenowskiej.

Z poważaniem

[Signature]
Grzegorz Smoliński
Przewodniczący Komisji

do wiadomości (*Biuro RM – z prośbą o przesłanie zgodnie z adresami*):

p. Elwira Daniluk

p. Małgorzata Czupryńska

p. Paweł Ciołek



RADA MIASTA PODKOWA LEŚNA

**KOMISJA ŁADU PRZESTRZENNEGO, BEZPIECZEŃSTWA
I OCHRONY ŚRODOWISKA**

Ul. Akacjowa 39/41, 05-807 Podkowa Leśna
e-mail: grzegorz.smolinski@podkowalesna.pl



Podkowa Leśna,
30.09.2011 r.

**BURMISTRZ MIASTA
PODKOWA LEŚNA
Małgorzata Stępień – Przygoda**

poprzez

**PRZEWODNICZĄCEGO RM
PODKOWA LEŚNA
Bogusława Jestadt**

Szanowna Pani Burmistrz,

uprzejmie Panią informuję, że na posiedzeniu w dniu 26.09.2011 roku Komisja upoważniła mnie do przekazania Pani przed przyjęciem protokołu poniższych wniosków zgłoszonych przez mieszkańców do budżetu miasta na 2012 rok. Każdy wniosek został przyjęty jednogłośnie, 5:0.

W uzupełnieniu wniosków do budżetu miasta na 2012 rok ,zgłoszonych przez Komisję pismem z 22.09.2011 roku, Komisja wnioskuje o :

1. Zabezpieczenie w budżecie miasta środków finansowych na naprawę nawierzchni drogi na ul. Paproci, na odcinku ulic Wrzosowa – Kwiatowa do wylotu na Owczarnię.
2. Zabezpieczenie w budżecie miasta środków finansowych na umieszczenie lustra drogowego na skrzyżowaniu ul Kwiatowej i Paproci przy wylocie na Owczarnię.
3. Zabezpieczenie w budżecie miasta środków finansowych na utwardzenie ul. Cichej.
4. Zabezpieczenie w budżecie miasta środków finansowych na naprawę chodnika na ul. Głównej.

Z poważaniem

Grzegorz Smoliński

Przewodniczący



RADA MIASTA PODKOWA LEŚNA

**KOMISJA ŁADU PRZESTRZENNEGO, BEZPIECZEŃSTWA
I OCHRONY ŚRODOWISKA**

Ul. Akacyjowa 39/41, 05-807 Podkowa Leśna
e-mail: grzegorz.smolinski@podkowalesna.pl

Podkowa Leśna,
30.09.2011 r.



**BURMISTRZ MIASTA
PODKOWA LEŚNA
Małgorzata Stępień – Przygoda**

poprzez


**PRZEWODNICZĄCEGO RM
PODKOWA LEŚNA
Bogusława Jestadt**

Szanowna Pani Burmistrz,
uprzejmie informuję, że Komisja na posiedzeniu w dniu 26.09.2011 roku upoważniła mnie do przekazania Pani przed przyjęciem protokołu następujących, przyjętych jednogłośnie 5:0, wniosków.

Komisja wnioskuje o:

1. Dokonanie przeglądu stanu technicznego ciągów pieszych (chodników), ulic , poboczy, znaków drogowych oraz przekazanie Komisji odpowiedniej informacji o wynikach i wnioskach z tego przeglądu.
2. Ustanowienie stałego dnia sprzątnięcia Miasta-Ogrodu Podkowa Leśna oraz wpisania go do kalendarza stałych wydarzeń miejskich. Komisja proponuje wyznaczenie terminu tego dnia w ramach „Dni Sprzątnięcia Świata”.

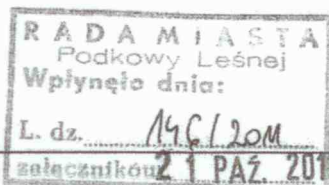
Z poważaniem ,


Grzegorz Smoliński
Przewodniczący



URZĄD MIASTA PODKOWA LEŚNA

ul. Akacyjowa 39/41, 05-807 Podkowa Leśna,
tel. 022 75 92 100, fax 022 758 90 03
e-mail: urządmiasta@podkowalesna.pl



Podkowa Leśna, dnia 19 października 2011 r.

SM.613.45.2011

**Przewodniczący Pan Grzegorz Smoliński
Rady Miasta Podkowa Leśnej
Komisji Ładu Przestrzennego
Bezpieczeństwa i Ochrony Środowiska**

za pośrednictwem

**Przewodniczącego Rady Miasta Podkowy Leśnej
Pana Bogusława Jestadt**

Szanowny Panie Przewodniczący,

Nawiązując do pisma z dnia 30 września 2011 roku Urząd uprzejmie informuje:

Ad.1)

Wszystkie stare chodniki wymagają przebudowy. Znaki drogowe są na bieżąco uzupełniane.

Ad.2)

Akcje sprzątania lasu będą przeprowadzane dwa razy w roku na wiosnę i na jesieni. Trudno jest określić terminy stałe, ponieważ warunki pogodowe są bardzo zmienne.

Z poważaniem

Z up. Burmistrza Miasta
Kowalewska
mgr inż. Katarzyna Kowalewska
Kierownik Referatu
Gospodarki Miejskiej

Otrzymują:

1.adresat

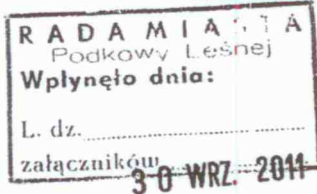
2.a/a



RADA MIASTA PODKOWA LEŚNA

KOMISJA ŁADU PRZESTRZENNEGO, BEZPIECZEŃSTWA I OCHRONY ŚRODOWISKA

Ul. Akacyjowa 39/41, 05-807 Podkowa Leśna
e-mail: grzegorz.smolinski@podkowalesna.pl



Podkowa Leśna,
30.09.2011 roku

RADNY POWIATU
Krzysztof SANKIEWCZ

poprzez

PRZEWODNICZĄCY RM
PODKOWA LEŚNA
Bogusław Jestadt

Szanowny Panie Radny,

uprzejmie Pana informuję, że na posiedzeniu w dniu 26.09.2011 r. komisja upoważniła mnie jednogłośnie do zwrócenia się do Pana przed przyjęciem protokołu z następującą prośbą:

komisja prosi Pana o przekazanie nam informacji na temat warunków uzyskania zgody na instalowanie progów spowalniających na drogach lokalnych. Przygotowanie takich informacji zapowiedział Pan w marcu bieżącego roku w wypowiedzi dla serwisu informacyjnego radniblistko.pl, wyrażając także nadzieję, że przygotowany przez Pana materiał „ułatwi mieszkańcom przejście tej procedury”.

Dla wyjaśnienia uprzejmie Pana informuję, że temat uspokojenia ruchu w naszym mieście także poprzez zastosowanie fizycznych metod spowolnienia, jest bardzo aktualny od początku kadencji i poruszany przez mieszkańców na prawie każdym posiedzeniu komisji. Ponadto komisja otrzymuje w tej sprawie pisma, wnioski i petycje mieszkańców, którzy domagają się takich rozwiązań. Komisja popiera w całej rozciągłości dążenia mieszkańców, jednakże w rozwiązaniu problemu natrafia na przeciwności proceduralne, które wynikają głównie ze sprzeczności formalno-prawnych.

Komisja wystąpiła z wnioskiem do Burmistrz Miasta o przygotowanie stosownej opinii prawnej przez mecenas Joannę Tarasiuk, prowadzącą obsługę prawną RM. Niemniej jednak sądzimy, że informacje, które w tej kwestii przygotował tak doświadczony i zaangażowany, wieloletni radny powiatu, jak Pan, byłyby w naszych staraniach bardzo pomocne. Do wiadomości pozwalam sobie przekazać Panu kserokopie pism Wydziału Komunikacji Starostwa Powiatowego oraz odpowiedzi sekretarza stanu w Ministerstwie Infrastruktury na interpelację nr 6114.

Ponawiając naszą prośbę o udział w pracach komisji, pozdrawiam Pana serdecznie.

Z poważaniem

Grzegorz Smolński
Przewodniczący Komisji

Radny Powiatu Grodziskiego
Krzysztof Sankiewicz
05-807 Podkowa Leśna

URZĄD MIEJSKI
w Podkowie Leśnej
Wpłynęło dnia 1 PAZ. 2011
L. dz. 4241/11/06
załączników:

b. rady
Bry
01/11

e-mail
Do odczeka
pp. radni / 452454 /
11.10.2011.
Hac

Podkowa Leśna 11.10.05

Przewodniczący Rady Miasta Podkowa Leśna
Pan Bogusław Jestadt

Nawiązując do pisma OSO.000432.2011 z dnia 30.09.11, które otrzymałem dzisiaj pragnę powiadomić Pana, że po zapoznaniu się z pismem Radnego Grzegorza Smolińskiego i załączonymi dokumentami zwróciłem się podczas posiedzenia Zarządu Rady Powiatu bezpośrednio do Pana Starosty Marka Wieźbickiego z prośbą o interwencję w tej sprawie. Jako mieszkaniec Podkowy Leśnej poruszający się po naszych drogach pieszo i różnego rodzaju pojazdami nie zgadzam się z opinią Inspektora w Wydziale Komunikacji Starostwa Grodziskiego Pana Waldemara Orackiego zwłaszcza w punktach dotyczących natężenia ruchu i związanych z nim zagrożeń na ulicy Bukowej i Helenowskiej. Przedstawiłem Zarządowi swój punkt widzenia zgodny z opinią Komisji Ładu Przestrzennego, Bezpieczeństwa i Ochrony Środowiska Rady Miasta Podkowy Leśnej. Pan Starosta poinformował mnie, że zostało ustalone spotkanie między Panią Burmistrz i Panem Starostą między innymi w tej sprawie. Bardzo proszę o bieżące informacje dotyczące organizacji ruchu drogowego w Podkowie Leśnej po to, abym mógł składać stosowne interpelacje na Radach Powiatu Grodziskiego i Posiedzeniach Zarządu Powiatu Grodziskiego.

Z poważaniem

Krzysztof Sankiewicz



RADA MIASTA PODKOWA LEŚNA

**KOMISJA ŁADU PRZESTRZENNEGO, BEZPIECZEŃSTWA
I OCHRONY ŚRODOWISKA**

Ul. Akacjowa 39/41, 05-807 Podkowa Leśna
e-mail: grzegorz.smolinski@podkowalesna.pl

RADA MIASTA
Podkowy Leśnej
Wpłynęło dnia:
L. dz. *Adres*
załączników: **3 0 WRZ 2011**

Podkowa Leśna,
30.09.2011 r.

**BURMISTRZ MIASTA
PODKOWA LEŚNA
Małgorzata Stępień – Przygoda**


poprzez

**PRZEWODNICZĄCEGO RM
PODKOWA LEŚNA
Bogusława Jestadt**

Szanowna Pani Burmistrz,

w załączeniu przesyłam Pani protokół z wizji lokalnej drzew – pomników przyrody.

z poważaniem


Grzegorz Smoliński
Przewodniczący Komisji



RADA MIASTA PODKOWA LEŚNA

KOMISJA ŁADU PRZESTRZENNEGO, BEZPIECZEŃSTWA I OCHRONY ŚRODOWISKA

Ul. Akacyjowa 39/41, 05-807 Podkowa Leśna
e-mail: grzegorz.smolinski@podkowalesna.pl

Podkowa Leśna , 25.09.2011r.

PROTOKÓŁ

z wizji lokalnej w dniu 17.09.2011 roku w sprawie drzew pomników – przyrody

Komisja wraz z zainteresowanymi mieszkańcami (lista w załączniku nr 1) dokonała w dniu 17.09.2011 roku w godzinach 12:00 – 14:30 wizji lokalnej 40 drzew pomnikowych na ul. Jana Pawła II, w Alei Lipowej i na ul. Kościelnej, objętych ekspertyzą dendrologiczno – statyczną, wykonaną zintegrowaną, bezinwazyjną metodą tensometryczną Elasto-Inclino przez Centrum Dendrologiczne Sp.z o.o. Pawłowice ul. Topolowa pod kierownictwem prof. dr hab. inż. Marka Siewnika i mgr inż. Wojciecha Bobka. Wizja terenowa i pomiary na potrzeby ekspertyzy zostały wykonane w październiku i listopadzie 2010 roku. Komisja obejrzała i szczegółowo przeanalizowała każde opisane w ekspertyzie drzewo oraz stan drzew pomników – przyrody nie objętych wykazem, a rosnących obok.

Wnioski:

1. Komisja nie ma wiedzy o szczegółowym zakresie ekspertyzy, jaki został zlecony przez UM, stąd nie wiemy, dlaczego te a nie inne drzewa zostały zbadane, poza ogólnymi informacjami zawartymi na wstępie do ekspertyzy. Stan zdrowotny innych, rosnących obok drzew, często kwalifikował je w takim samym stopniu, albo i w jeszcze większym, do wykonania szczegółowej analizy (przykłady – ul. Jana Pawła II: drzewa nr 722-3; 722-11; 722-12, 722-13; Aleja Lipowa: drzewa nr 168-11; 168-12; 168-14; 168-26; 168 -28; 168-126; 168-134; ul. Kościelna: drzewa nr 721-4; 721-5; 721-12; 721-13; 721-19; 721-20; 721-21;). Prosimy o wyjaśnienia w tym względzie. Gdyby przedstawiciel Urzędu Miasta uczestniczył w wizji lokalnej, otrzymalibyśmy te odpowiedzi na miejscu i kontrowersja nie powstałaby.
2. Wykonana ekspertyza wybranej grupy drzew ma niewątpliwie bardzo pogłębiony i fachowy charakter. Uczestnicy wizji lokalnej nie dyskutują z zawartymi w niej stwierdzeniami, choć brak możliwości bezpośredniej rozmowy z wykonawcą utrudnia interpretację zaleceń w wielu wypadkach. Zwracamy uwagę na fakt, że ekspertyza była wykonywana w okresie bezlistnym, o czym świadczą zdjęcia. W chwili obecnej drzewa opisane w ekspertyzie jako drzewa o koronie jak np. drzewo nr 722-26: „asymetryczna, otwarta, tzn . posiada w środku luki, dużo (25%) posuszu, wiszą suche gałęzie” lub drzewo nr 722-1: „ asymetryczna, silnie zredukowana, widoczne ok. 20% posuszu, obumierają grube zredukowane gałęzie, wiszą drobne gałęzie” mają silną i bujną koronę, której stan nie upoważnia do tak daleko posuniętych wniosków o ich usunięcie.

3. Stan zdrowotny wielu drzew przy głównych ciągach ulic jest niewątpliwie poważny, większość z nich ma co najmniej kilkadziesiąt, a część ponad 100 lat i wszystkie wymagają ścisłej pielęgnacji, ale trudno się nam zgodzić z rekomendacją wycięcia 19 drzew. W sprawie usunięcia „20”, objętego ekspertyzą drzewa pomnikowego, dębu szypułkowego nr 507-9 na ul. Kwiatowej, po dokonaniu przez Komisję ŁPBiOŚ wizji lokalnej w dniu 08.07.2011r. RM podjęła decyzję o nie zdejmowaniu ochronności (uchwała RM nr 40/2011 oraz protokół z X Sesji RM z dnia 11.07.2011 r.) . W zgodnej opinii członków Komisji i uczestników wizji lokalnej jedynie stan 3 drzew, spośród objętych analizą, budzi poważne obawy, a tylko jedno z nich, nr 721- 23, przy posesji ul. Kościelna 10 wymaga, być może, wycięcia ze względu na stan i realne zagrożenie, zaś dwa inne, nr 722-40 i oraz 168-126, wymagają bardzo pogłębionego cięcia korony, aby poprawić statykę, jak również jako leczenie zachowawcze na kilkanaście lat. W innych wypadkach uważamy, że potrzebne są kilkuetapowe silne cięcia pielęgnacyjne korony w celu poprawienia statyki. Niewątpliwie konieczne są coroczne zabiegi pielęgnacyjne drzew pomnikowych, o których piszą autorzy ekspertyzy.
4. W sytuacji, gdy UM uzyskał dofinansowanie do kosztów pielęgnacji drzew pomnikowych, jest obecnie okazja do wykonania najpilniejszych zabiegów (cięcia pielęgnacyjne tego typu, jak podcinanie korony i jej głównych konarów muszą być rozłożone na kilka lat). Zatem ekspertyza może się bardzo do tego przydać.
5. Wg posiadanych informacji, po przeprowadzeniu przetargu na wykonawców zabiegów pielęgnacyjnych w tej pozycji budżetowej, uzyskano pewne oszczędności, które mogłyby zostać przeznaczone na uzupełnienie ekspertyz innych zagrożonych drzew na tym terenie – być może nie tak szczegółowych, bowiem obserwacje i wnioski dla poszczególnych drzew pokrywają się w ogromnej części. Koniecznym jest także dalsze pozyskiwanie środków zewnętrznych na pielęgnację drzew pomnikowych w roku przyszłym i latach następnych.
6. Komisja zwraca się do UM o przeprowadzenie powtórnej wizji lokalnej wraz z przedstawicielami urzędu, autorów ekspertyzy, wykonawców, komisji i zainteresowanych mieszkańców, której celem byłoby ustalenie, jakie jeszcze drzewa wymagają uproszczonej ekspertyzy, jakie zabiegi powinien wykonać wybrany właśnie w przetargu wykonawca (dotyczy to drzew objętych ekspertyzą, jak i rosnących obok, a nieobjętych analizą, ale wymagających pilnych zabiegów pielęgnacyjnych), a także ustalenie, jakimi kryteriami kierowali się autorzy ekspertyzy w odniesieniu do konkretnych drzew i dlaczego ich wnioski w wielu przypadkach są tak kontrowersyjne: rekomendacje wycinki drzew ewidentnie zdrowych (np. nr 168-15), a przynajmniej będących młodszymi, bardziej zdrowymi i stwarzającymi mniejsze zagrożenie, niż rosnące obok (nr 168-11; 168-12.). Wymagające wyjaśnień są w opinii Komisji oraz uczestników wizji lokalnej także w wielu przypadkach sprzeczne ze sobą wnioski zawarte w ekspertyzach poszczególnych drzew, np. drzewo nr 722-33: „uzasadniony jest wniosek o jego usunięcie; drzewo można pozostawić, wtedy konieczne będzie skrócenie korony o 4 metry, zabezpieczenie 3 wiązaniami dynamicznymi, stałej kontroli (posusz); zaleca się powtórzenie kontroli tensometrycznej za 3 lata”.

7. Komisja wnioskuje o podjęcie pilnych działań doraźnych, które poprawiłyby warunki zaopatrywania drzew w wodę opadową, poprzez zdjęcie płyt betonowych i pełnej kostki brukowej w bezpośrednim obrębie korzeni oraz poprzez zamianę obecnej nawierzchni na parkingach wzdłuż ul. Jana Pawła II z kostki brukowej na płyty ażurowe; natomiast w odniesieniu do drzew pomnikowych na ul. Jana Pawła II, których system korzeniowy jest odkryty i wystaje ponad poziom jezdni, należałoby, zdaniem uczestników wizji lokalnej, wykonać murki oporowe, które umożliwiłyby zatrzymywanie wody opadowej dla drzew.
8. Ustalono, że Przewodniczący Komisji zwróci się do Urzędu o uzgodnienie pilnego, dogodnego dla radnych i mieszkańców, terminu kolejnej wizji lokalnej.
9. Powyższy protokół Komisja ŁPBiOŚ przyjęła na posiedzeniu w dniu 26.09.2011 roku, zobowiązując Przewodniczącego do przekazania go Przewodniczącemu Rady Miasta oraz Burmistrz Miasta.

Protokół sporządzili:

Tomasz Potkański

Grzegorz Smoliński




do wiadomości:

1. Towarzystwo Przyjaciół Miasta-Ogrodu Podkowa Leśna
2. Związek Podkowiec
3. Liga Ochrony Przyrody, Oddział Podkowa Leśna



URZĄD MIASTA PODKOWA LEŚNA

ul. Akacyjowa 39/41, 05-807 Podkowa Leśna,
tel. 022 75 92 100, fax 022 758 90 03
e-mail: urzadmiaasta@podkowalesna.pl



Podkowa Leśna, dnia 11 października 2011

**Przewodniczący Pan Grzegorz Smoliński
Rady Miasta Podkowa Leśnej
Komisji Ładu Przestrzennego
Bezpieczeństwa i Ochrony Środowiska**

za pośrednictwem

**Przewodniczącego Rady Miasta Podkowy Leśnej
Bogusława Jestadt**

Szanowny Panie Przewodniczący,

w związku z Pana pismem z dnia 30 września 2011 roku (protokołem z wizji lokalnej drzew- pomników przyrody) uprzejmie informujemy, że dokument ten został przesłany do Profesora Marka Siewniaka - autora ekspertyzy dendrologiczno - statycznej 40 drzew pomnikowych rosnących w Podkowie Leśnej - z prośbą o ustosunkowanie się do niego.

Przesyłamy odpowiedź na pismo, którą otrzymaliśmy do niego.

Z wyrazami szacunku

Z up. Burmistrza Miasta
Kowalska
mgr inż. Katarzyna Kowalska
Kierownik Referatu
Gospodarki Miejskiej

Otrzymują:
1. adresat
2. a/a

Do wiadomości:
1. Towarzystwo Przyjaciół Miasta-Ogrodu Podkowa Leśna
2. Związek Podkowiaków
3. Liga Ochrony Przyrody, Oddział Podkowa Leśna

Warszawa 6.10.11

Prof. dr hab. inż. Marek Siewniak

Ustosunkowanie się do protokołu, wykonane na prośbę UM-Podkowa Leśna.

Odnoszę się wyłącznie do zastrzeżeń pod adresem wykonanej przez ze mnie ekspertyzy.

Ad Wniosek1.

Wszystkie (300)drzewa pomnikowe zostały poddane bardzo drobiazgowej opinii, obejmującej 104 cechy, mojego autorstwa. (Wg tej samej metodyki opisane zostały pomniki w wielu gminach np. Warszawa 2000 egz., Kielce, Bielsko-Biała, Konstancin-Jeziorna, Tarczyn... i wykonywane są stosowne zabiegi.

Na podstawie mojej ekspertyzy wytypowano najbardziej niebezpieczne drzewa i zaproponowano dokładny pomiar ich statyki wg najlepszej, a w stosunku do stabilności w gruncie jedynej metody (Elasto-Inklino).

(Wniosek 10 z ekspertyzy brzmi: "

10. W przypadku drzew przypisanych do poziomów ryzyka 4 – 5 wiele budzi uzasadnioną obawę o ich dalszy byt nie powodujący bezpośredniego zagrożenia dla otoczenia. Dlatego drzewa te powinny podlegać szczególnej kontroli stanu statycznego metodą pomiarową Elasto-Inklino. Wśród 133 drzew przewidzianych do takiego pomiaru, zostały wyodrębnione 2 grupy o różnym stopniu pilności. 18 drzew wymaga pilnego pomiaru statyki, natomiast dla 115 drzew jest on potrzebny i powinien być wykonany możliwie szybko. W przypadku omawianych drzew decyzję o wypisaniu drzewa-pomnika z rejestru wraz z decyzją o jego usunięciu, powinny poprzedzić wspomniane pomiary, aby obiektywnie zawyrokować o losie drzewa. „

Ad Wniosek 2

Statyka i witalność (żywość) drzewa to dwa zdecydowanie różne stany drzew. Aczkolwiek zdrowe drzewo ma ewentualnie szansę na poprawę statyki poprzez wzrost kompensacyjny. Ocena statyczna drzew w stanie bezlistnym pozwala lepiej zauważyć symptomy stanowiące o statyce drzewa. Dla samych pomiarów metodą Elasto-Inklino pora roku jest uwzględniana poprzez

temperaturę. Posiadanie listowia lub jego zrzućenie nie ma żadnego wpływu na pomiary. Wyniki zawsze są w programie komputerowym interpolowane do pełnego ulistnienia.

Ad wniosek 3 i 4

Trudno ustosunkować się do spostrzeżeń wizualnych osób nie będących dendrologami-arborystami. Sugerowana przez nich redukcja koron osłabionych drzew oznacza wyrok na drzewo i nie może być prowadzona w nieskończoność w dostosowaniu do wymogów bezpieczeństwa (zabieg taki tożsamy z usuwaniem „ na raty” jest kosztownym i nieuzasadnionym postępowaniem). Proponowane ”podcinanie” korony jest zabiegiem niewłaściwym, pogarszającym statykę drzew.

Ad Wniosek 5

Wyraziłem zgodę i gotowość spotkania w dn. 3.10.br z zainteresowanymi przedstawicielami miasta w celu wyjaśnienia poważnych problemów statycznych drzew alejowych i wynikającego stąd zagrożenia dla ludzi i mienia.

Ad wniosek 6

Należy uwiarygodnić i zweryfikować spostrzeżenia w protokole. Drzewo 168-15 nie było zakwalifikowane do wycinki. Podobnie uwagi odnośnie drzewa 722-33 nie są sprzeczne lecz podają możliwość podjęcia decyzji przez UM co do sposobu postępowania w dostosowaniu do planów i możliwości.

Podsumowanie

Stan drzew alejowych pod względem statycznym jest niepokojący i zagraża ludziom i ich mieniu w Podkowie Leśnej.

Ekspertyza została wykonana z całą sumiennością i zgodnie z najwyższymi standardami światowymi. W Polsce jestem jedynym wykonawcą stosujący unikatową metodę pomiaru statyki drzew.

Prof. Marek Siewniak

Centrum Dendrologiczne - Pawłowice


Prezydent Europejskiej Rady ds. Drzew

Prezes Honorowy MTUiOD



URZĄD MIASTA PODKOWA LEŚNA

ul. Akacyjna 39/41, 05-807 Podkowa Leśna,
tel. 022 75 92 100, fax 022 758 90 03
e-mail: urzadmiasta@podkwoalesna.pl



Podkowa Leśna, dnia 21 października 2011 r.

GM.613.46.2011

**Przewodniczący Pan Grzegorz Smoliński
Rady Miasta Podkowa Leśnej
Komisji Ładu Przestrzennego
Bezpieczeństwa i Ochrony Środowiska**

za pośrednictwem

**Przewodniczącego Rady Miasta Podkowy Leśnej
Pana Bogusława Jestadt**

Szanowny Panie Przewodniczący,

dotyczy: uzupełnienia odpowiedzi z dnia 11 października 2011 roku

Ad.1

W 2010 roku na zlecenie Urzędu wykonane zostały ekspertyzy dendrologiczne 300 drzew pomników przyrody (rosnących na terenie Podkowy Leśnej oraz kosztorys prac pielęgnacyjnych), które pozwoliły nam dowiedzieć się w jakim stanie są nasze pomnikowe drzewa i w jaki sposób oraz ile środków należy przeznaczyć na ich pielęgnację. Ekspertyzy zostały wykonane przez firmę Centrum Dendrologiczne Sp. z o.o.

Z w.w. ekspertyzy wynika:

Stan statyczny większości drzew pomnikowych budzi obawy. Drzewa te zostały przydzielone do pięciu grup poziomu ryzyka.

- 158 drzew przypisano do 5 poziomu ryzyka (budzą one największe obawy),
- 106 drzew przypisano do 4 poziomu ryzyka,
- 4 drzewa przypisano do 3 poziomu ryzyka,
- 8 drzew przypisano do 2 poziomu ryzyka,
- 21 drzew przypisano do 1 poziomu ryzyka.

Drzewa przypisane do poziomów ryzyka 4-5 mają słabą statykę, powodującą bezpośrednie zagrożenie dla otoczenia, powinny podlegać szczególnej kontroli stanu statycznego.

Ze względu na ograniczone środki w budżecie Miasta, Urząd poprosił Pana profesora Marka Siewniaka o wybranie 40 drzew z 133 pomników przyrody, które potrzebują pilnie pomiaru metodą Elasto Inulino.

Ad.2, Ad.3

Na ten temat Urząd wysłał do Komisji odpowiedzi opracowane przez profesora Marka Siewniaka.

Ad.4

Pielęgnacja 300 pomników przyrody wraz z drzewami przeznaczonymi do ewentualnego usunięcia jest wykonywana według ekspertyzy sporządzonej przez firmę Centrum Dendrologiczne Sp. z o.o.

Ad.5

Urząd również widzi konieczność dalszego pozyskiwania środków zewnętrznych na pielęgnację drzew pomników przyrody w przyszłym roku i następnych.

Ad.6

Autor ekspertyzy wyraził gotowość do spotkania w dniu 03.10.2011 roku z zainteresowanymi przedstawicielami miasta w celu wyjaśnień związanych z pomnikami przyrody. Urząd jest otwarty na wszystkie spotkania.

Ad.7

Ulica Jana Pawła II jest drogą powiatową w związku z powyższym przekazemy informację do Starostwa Powiatu Grodzkiego z prośbą o zajęcia stanowiska w tej sprawie.

Z wyrazami szacunku

Z up. Burmistrza Miasta
Kowalewska
mgr inż. Katarzyna Kowalewska
Kierownik Referatu
Gospodarki Miejskiej

Otrzymują:

- 1.adresat
- 2.a/a

Do wiadomości:

- 1.Towarzystwo Przyjaciół Miasta-Ogrodu Podkowa Leśna
- 2.Związek Podkowiec
- 3.Liga Ochrony Przyrody, Oddział Podkowa Leśna