



Spotkanie z mieszkańcami 26 września 2017 r.

1. Drogi
 - Stan projektów
 - Sytuacja na rynku wykonawców
 - Plany inwestycyjne
 - Parkowanie
2. Nowe zasady gospodarowania odpadami
 - Zmiany w nowej ustawie śmieciowej
3. Park Miejski – wizualizacja stawu
4. Sprawy różne

Artur Tusiński

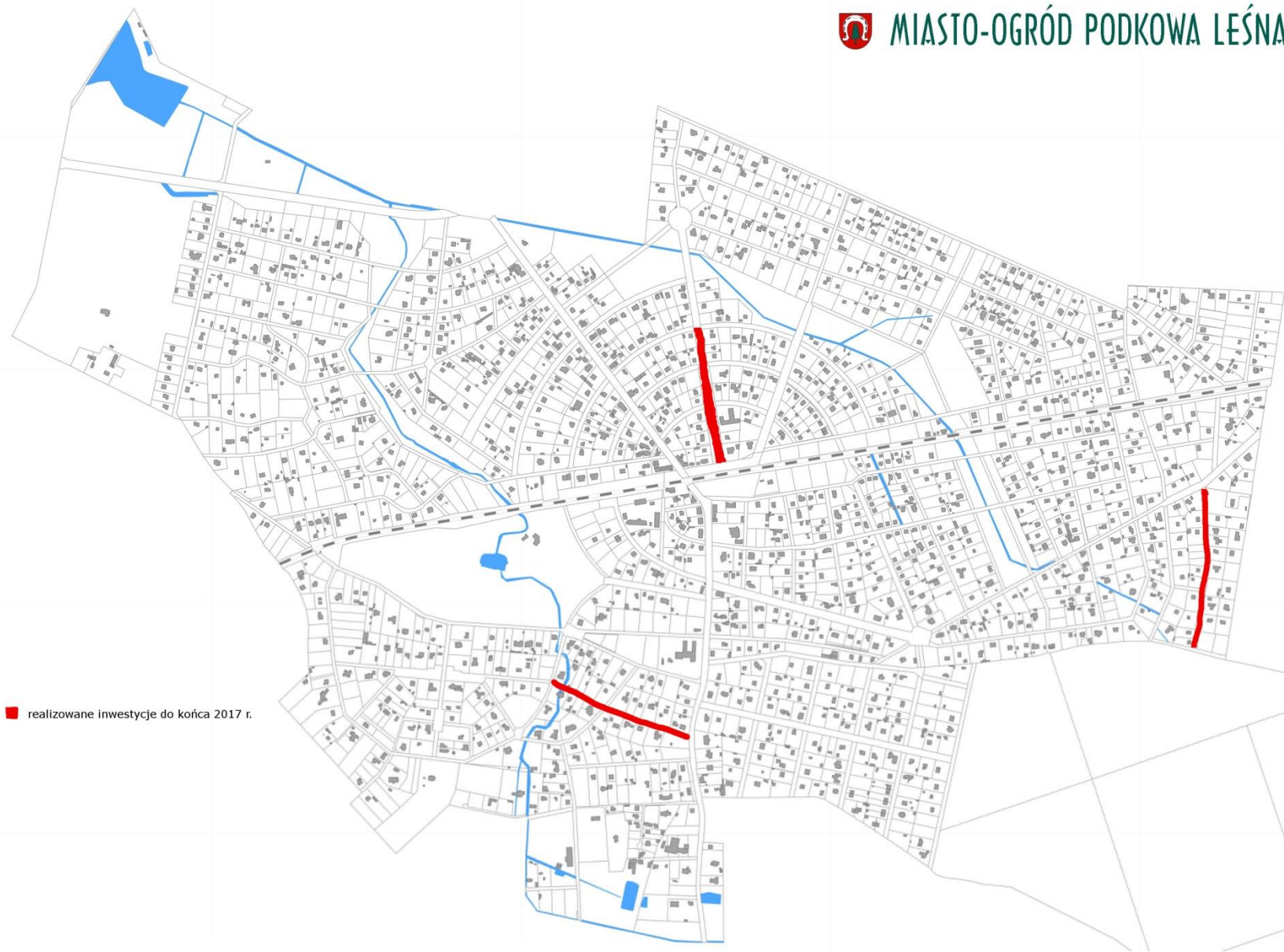
Burmistrz Miasta Ogródu Podkowa Leśna



MIASTO-OGRÓD
PODKOWA
LEŚNA

Drogi – po przetargach

 MIASTO-OGRÓD PODKOWA LEŚNA





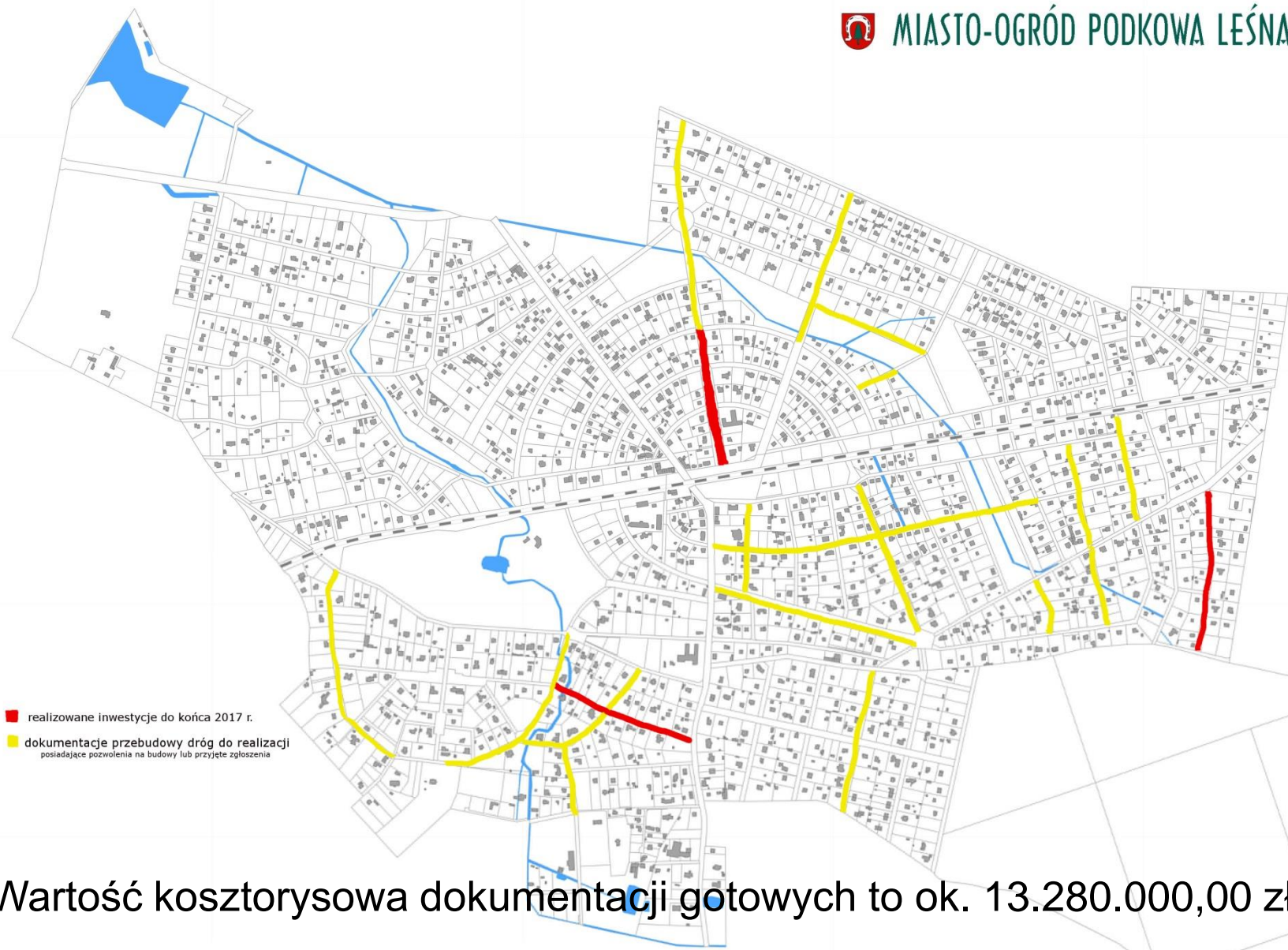
Drogi – stan projektów

Dokumentacje z pozwoleniami na budowę:

- Bobrowa
- Dębowa
- Głogów
- Główna – odcinek ul. Błońska – ul. Wiewiórek
- Grabowa
- Kościelna
- Kwiatowa – odcinek asfaltowy (projekt zamienny z uwagi na kolizje z siecią en. Nn) i odcinek destrukcyjny
- Lipowa – część drogowa (konieczność przebudowy sieci energii elektrycznej niskiego napięcia i napowietrznej sieci telekomunikacyjnej)
- Mickiewicza
- Modrzewiowa
- Myśliwska – odcinek ul. Błońska – ul. Wiewiórek
- Rysia
- Sasanek
- Sosnowa
- Topolowa
- Błońska – odcinek ul. Słowicza – P&R



Drogi – stan projektów



Wartość kosztorysowa dokumentacji gotowych to ok. 13.280.000,00 zł



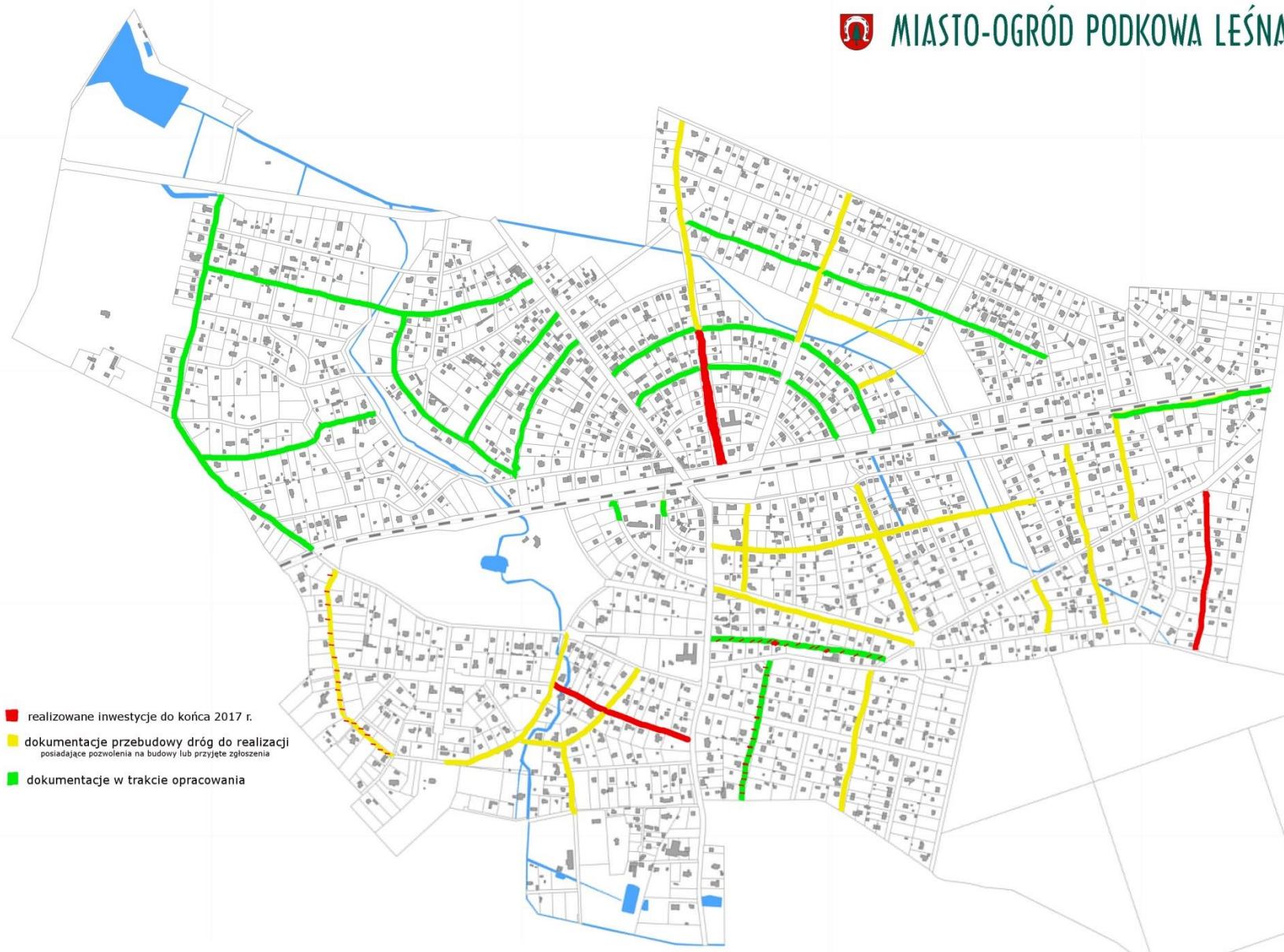
Drogi – stan projektów

Pozostałe dokumentacje : w trakcie opracowania

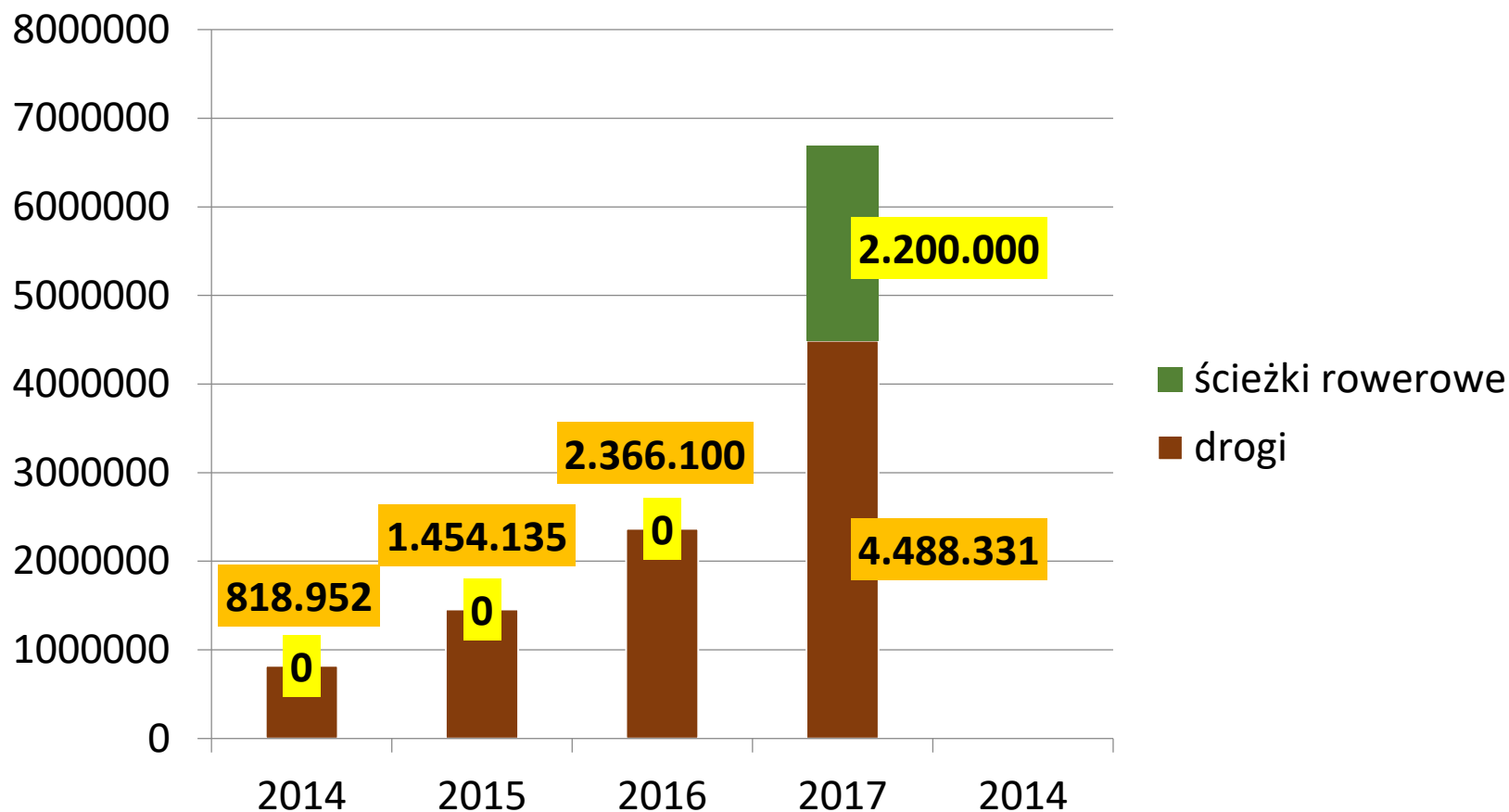
- Błońska
- Ejsmonda – zaskarżona decyzja starosty i wojewody, czekamy na rozprawę w WSA
- Gołębia
- Helenowska
- Iwaskiewicza – końcówka ulicy, brama wjazdowa MOK - WKD
- Jodłowa – odwołania dotyczące stanu prawnego drogi
- Kolejowa
- Kukułek
- Sarnia
- Sokola
- Szpaków
- Świerkowa – na odcinku ul. Akacyjowa - WKD
- Warszawska
- Wróbla
- Zachodnia



Drogi – stan projektów



Budżet – pieniądze wydane i zakontraktowane (rozstrzygnięte przetargi), w PLN





Parkowanie

- Na terenie miasta jest 166 miejsc parkingowych
- planuje się budowę docelowo ok. 100 miejsc

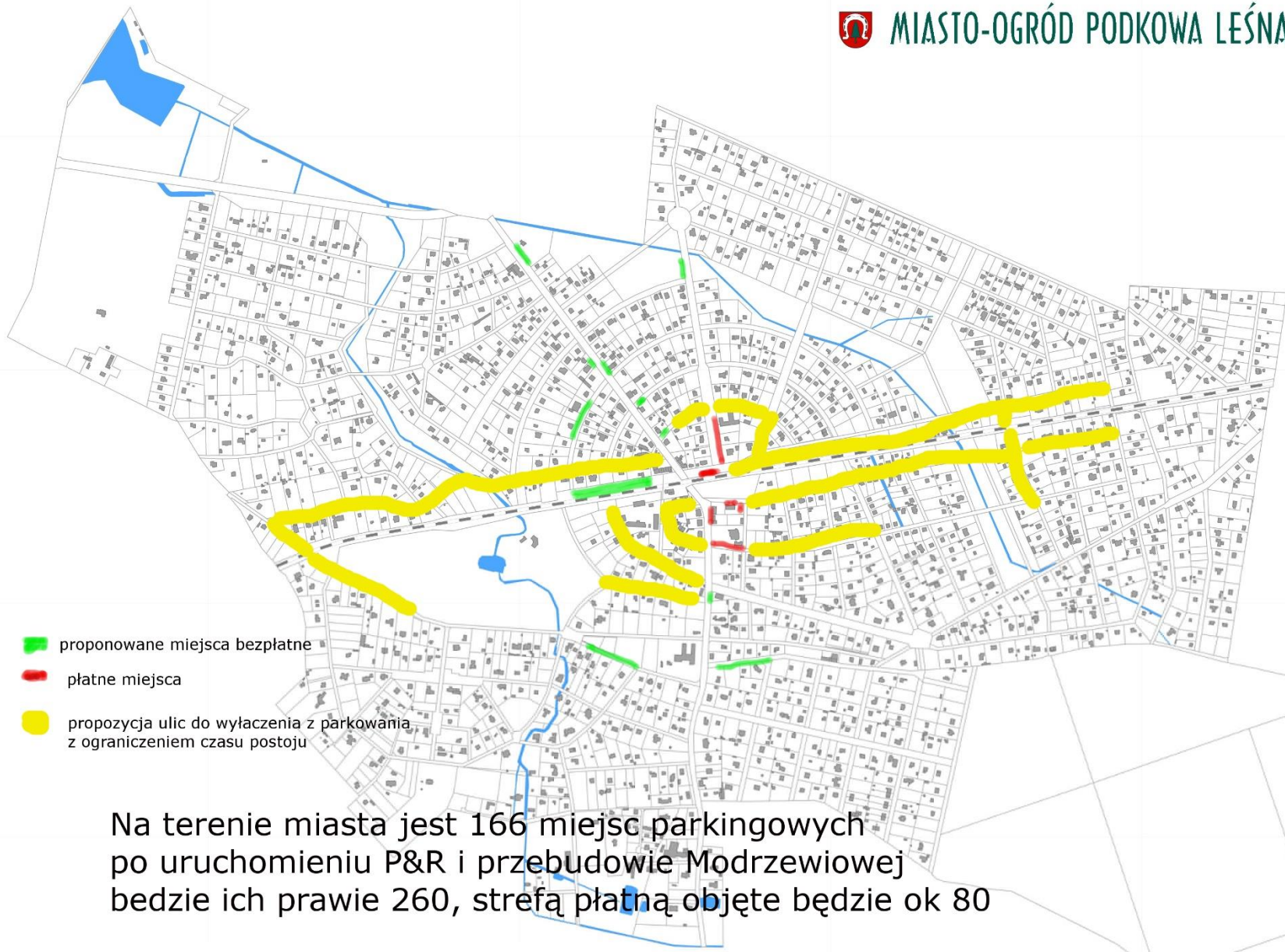
P&R, Główna, Modrzewiowa, Lotnicza

- na Park&Ride dostępnych będzie 46 miejsc na parkingu i ok. 30 na istniejącym placu manewrowym





Parkowanie



Na terenie miasta jest 166 miejsc parkingowych po uruchomieniu P&R i przebudowie Modrzewiowej będzie ich prawie 260, strefą płatną objęte będzie ok 80

Narastający problem, jakim jest pozostawianie samochodów na cały dzień na drogach w centrum miasta Podkowy Leśnej



ul. Główna



ul. Lotnicza

Stan obecny na drogach c.d.


ul. Słowicza



ul. Miejska



Stan obecny na drogach c.d.



ul. Modrzewiowa

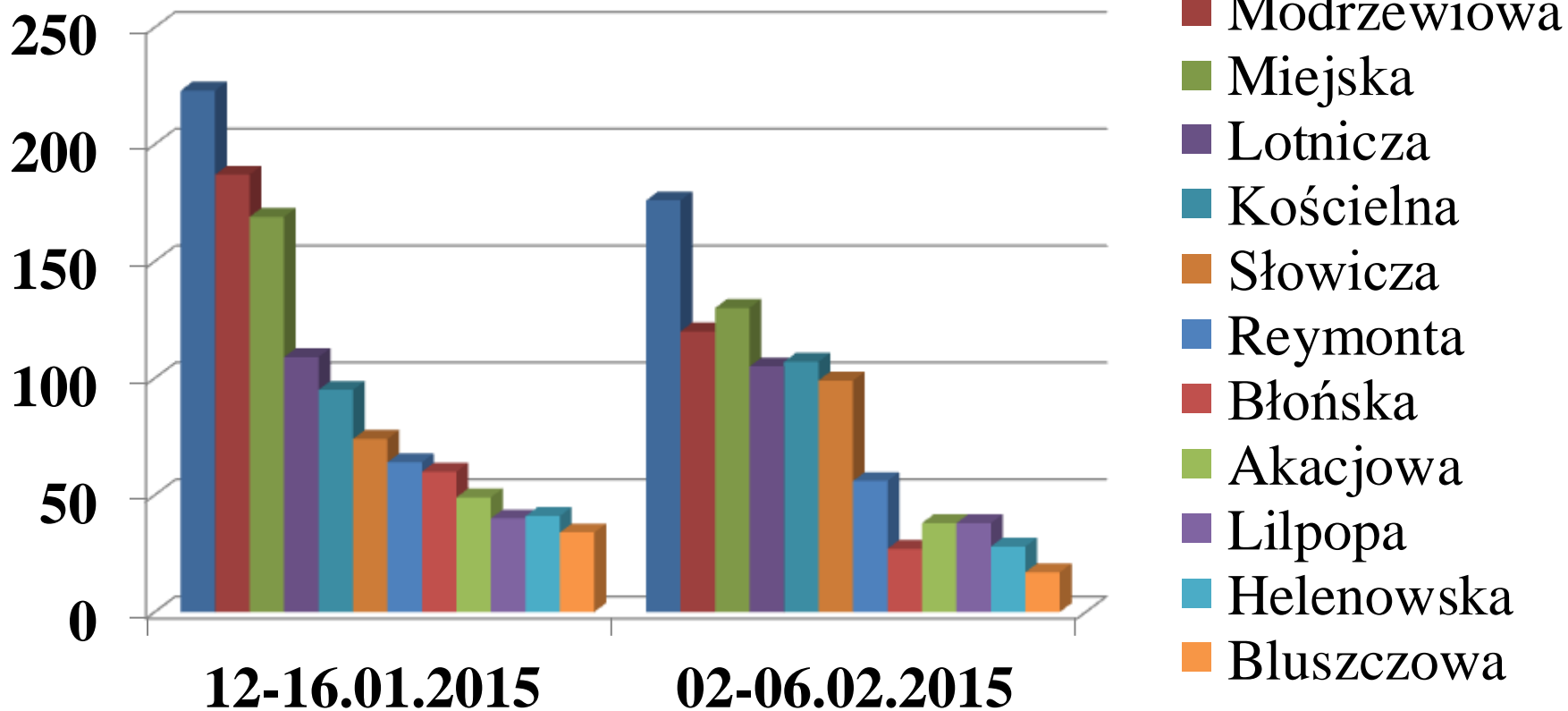
ul. Kościelna



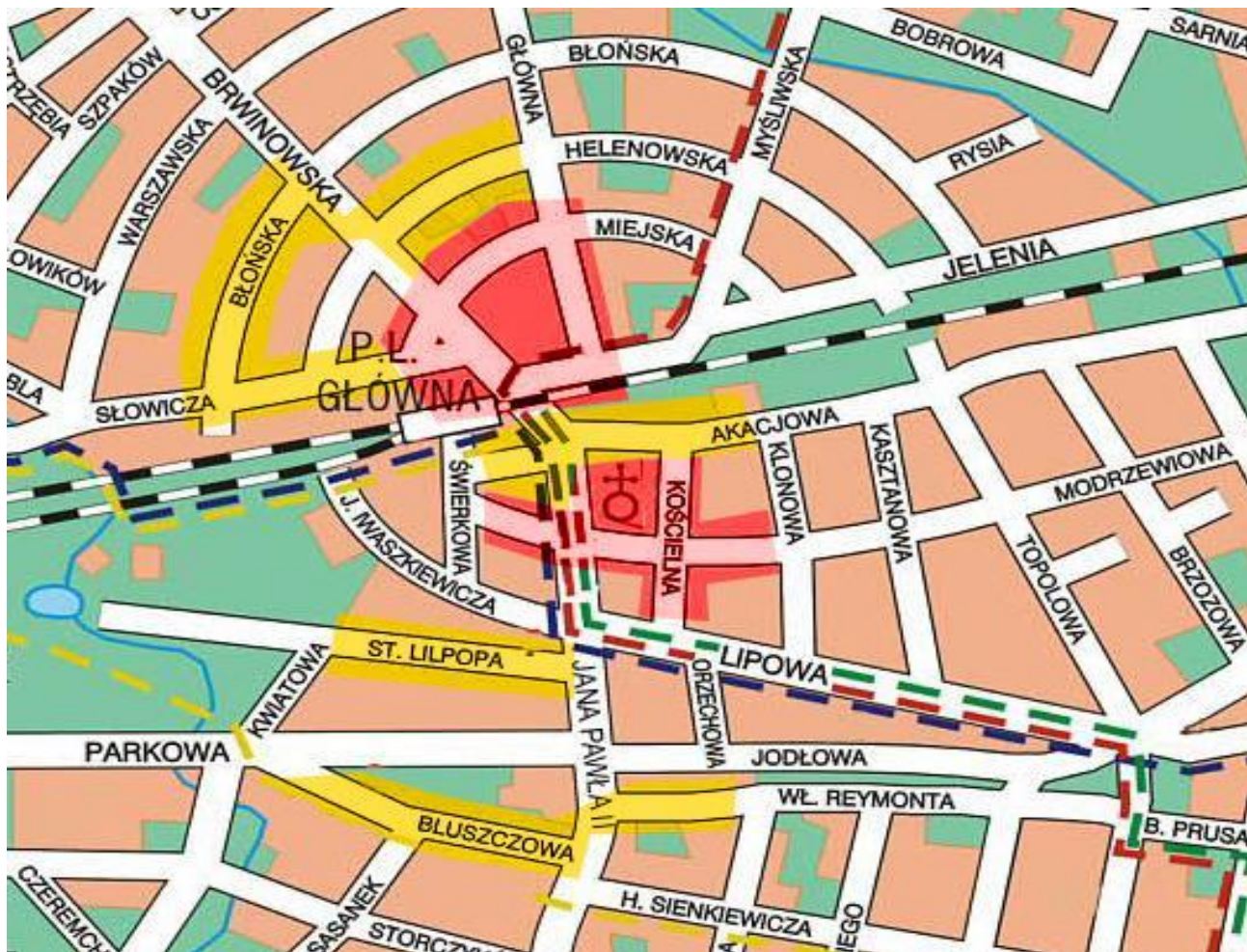
ul. Akacyjowa

Wykres przedstawiający ilość samochodów pozostawionych na ulicach w styczniu i lutym 2015 r.


Ilość pojazdów:



Mapa przedstawiająca centralną część Podkowy Leśnej, na której zaznaczono obszary najbardziej oblegane przez pozostawione samochody osobowe



Zasięg terytorialny strefy płatnego parkowania



W zależności od potrzeb gminy można wyznaczyć obszar płatnego parkowania z dokładnym wyszczególnieniem miejsc, placów czy ulic.

Granice takich obszarów powinny zostać odpowiednio oznakowane znakami drogowymi (D-44 i D-45) przewidzianymi w obowiązującej ustawie Prawo o ruchu drogowym. Zmiana stałej organizacji ruchu musi być poprzedzona wykonaniem projektu organizacji ruchu, który następnie należy zatwierdzić w Starostwie Powiatu Grodziskiego.

Parkometry

Planowane jest wyznaczenie strefy płatnego parkowania.

Co proponujemy (rekomendacja dla Rady Miasta)?

Opłaty poprzez parkometr:

- Pierwsza godzina tzw. „zerowa” bezpłatna, pozostałe płatne.

Opłaty na poziomie:

- Pierwsza godzina: 3zł
- Druga godzina 3,60zł
- Trzecia 4,20 zł
- Czwarta i kolejna po 3 zł

O wyznaczeniu strefy płatnego parkowania i opłatach decyduje Rada Miasta, podejmując stosowną uchwałę.






Nowe zasady gospodarowania odpadami zmiany w nowej ustawie śmieciowej

- Zgodnie z rozporządzeniem ws. szczegółowego sposobu selektywnego zbierania wybranych frakcji odpadów od lipca 2017 roku zaczęły obowiązywać nowe zasady gospodarowania odpadami. Odpady są selektywnie zbierane w podziale na cztery frakcje już u źródła - czyli bezpośrednio w budynkach jednorodzinnych, wielorodzinnych oraz w miejscach, gdzie powstają odpady komunalne.
- Do czterech pojemników trafiać będą zatem:
 - szkło (pojemnik/ worek zielony),
 - papier, w tym tektura (pojemnik/ worek niebieski),
 - odpady ulegające biodegradacji ze szczególnym uwzględnieniem bioodpadów, np. resztek kuchennych biodegradowalnych (pojemnik/ worek brązowy),
 - metale i tworzywa sztuczne łącznie (pojemnik/ worek żółty).

Pozostałe odpady (np. kości zwierząt, ceramika, doniczki, popiół itd.) trafią do pojemników/ worków na odpady zmieszane. Zasady i odbiór gabarytów nie ulegną zmianie.



W niniejszej prezentacji wykorzystano materiały fotograficzne z archiwum prywatnego autora oraz dokumenty znajdujące się w archiwum Urzędu Miasta Podkowa Leśna. Wszystkie materiały stanowią własność intelektualną ich autorów.