



LMNT
design & art direction

System Informacji Miejskiej w Podkowie Leśnej



System Informacji Miejskiej
w Podkowie Leśnej

wstęp - założenia projektowe	2
logo Miasta	3
podział miasta na obszary	4
plan miasta	5
piktogramy	6
kolorystyka systemu	7
elementy systemu:	8
- tablice z nazwami ulic	10
- nośniki z nazwami ulic - informacja kierunkująca	12
- tablice adresowe	14
- tablice wjazdowe - "witacze"	15
- panel z planem miasta	17
- panele z mapą - opcje	19
- słup z informacją kulturalną	20
- panel ogłoszeniowy	22
- pylon kierunkowy wskazujący najważniejsze obiekty	24
- tablice z informacją o zabytkach / atrakcjach turystycznych	26
- pylon z informacją o zabytkach / atrakcjach turystycznych	27
- duży pylon z informacją o zabytkach / atrakcjach turystycznych	29
- pylon z nazwami firm - informacja kierunkująca komercyjna	31

System Informacji Miejskiej w Podkowie Leśnej

Projekt Systemu Informacji Miejskiej z elementami informacji turystycznej i komercyjnej dla Miasta Ogrodu - Podkowa Leśna obejmuje szkic merytoryczny struktury systemu, projekt graficzny informacji miejskiej/turystycznej oraz projekt wzorniczy wszelkich nośników informacyjnych.

System Informacji Miejskiej dla Podkowy Leśnej ma pomagać w orientacji przestrzennej zarówno mieszkańcom jak i przyjezdnym, zachęcać do rekreacji, do uprawiania turystyki (nie w skali masowej, raczej elitarniej) i sportu, a także dostarczać wiedzy na temat historii oraz znanych mieszkańców miasta, ciekawych miejsc, obiektów oraz zabytków przyrody, architektury. Podstawowym założeniem Systemu jako jednego z elementów miejscowego planu kształtowania przestrzeni publicznej jest uporządkowanie przestrzeni publicznej za pomocą siatki odniesień dla poszczególnych ważnych informacji. System może także przyczynić się do ugruntowania tożsamości lokalnej oraz wzmożenia chęci dbałości o wspólną przestrzeń, poprzez podniesienie jej standardu, aspektów estetycznych i funkcjonalnych, oraz kwestii bezpieczeństwa.

Przestrzeń miasta podzielona została na kilka obszarów w nawiązaniu do pierwotnego podziału miasta wg projektu A. Jawornickiego (z uproszczeniem związanym z upływem czasu i zmianami przestrzeni). Punktami wyznaczającymi kształt struktury są stacje kolejki WKD, muzeum Stawisko, granica miasta z lasem, oraz park miejski z pałacem - Kasyno, które w pierwotnej koncepcji urbanistycznej stanowiły centrum sportowo - rekreacyjne miasta ogrodu.

Z założenia przez wzgląd na wyjątkową sytuację Podkowy Leśnej (spójna koncepcja miasta-ogrodu wpisana do rejestru zabytków jako "układ urbanistyczny, zabudowa i zieleń miasta-ogrodu Podkowa Leśna w granicach administracyjnych") system stanowi projekt indywidualny (nie katalogowy), projektowany wyłącznie dla miasta Podkowa Leśna z uwzględnieniem specyficznego charakteru miejsca zarówno pod względem wytycznych urbanistycznych jak i środowiska naturalnego oraz tradycji architektonicznych.

Elementy systemu ze względu na wielostylowy charakter architektoniczny Podkowy Leśnej z założenia mają być stylistycznie transparentne tak, aby nie zakłócać charakteru przestrzeni, a wręcz utrzymać stylistykę współczesną dla podkreślenia aktualnego wkładu mieszkańców w rozwój miasta.

MIASTO - OGRÓD PODKOWA LEŚNA

Logo "Miasto - Ogród Podkowa Leśna" zaprojektowane
na potrzeby Systemu Informacji Miejskiej.
Umieszczone na wszystkich elementach SIM,
a także w publikacjach towarzyszących systemowi:
plany miasta, przewodniki, itd.

MIASTO - OGRÓD
PODKOWA
LEŚNA

MIASTO - OGRÓD
PODKOWA
LEŚNA

MIASTO - OGRÓD
PODKOWA
LEŚNA

wersja na jasnych tłach - opcje:

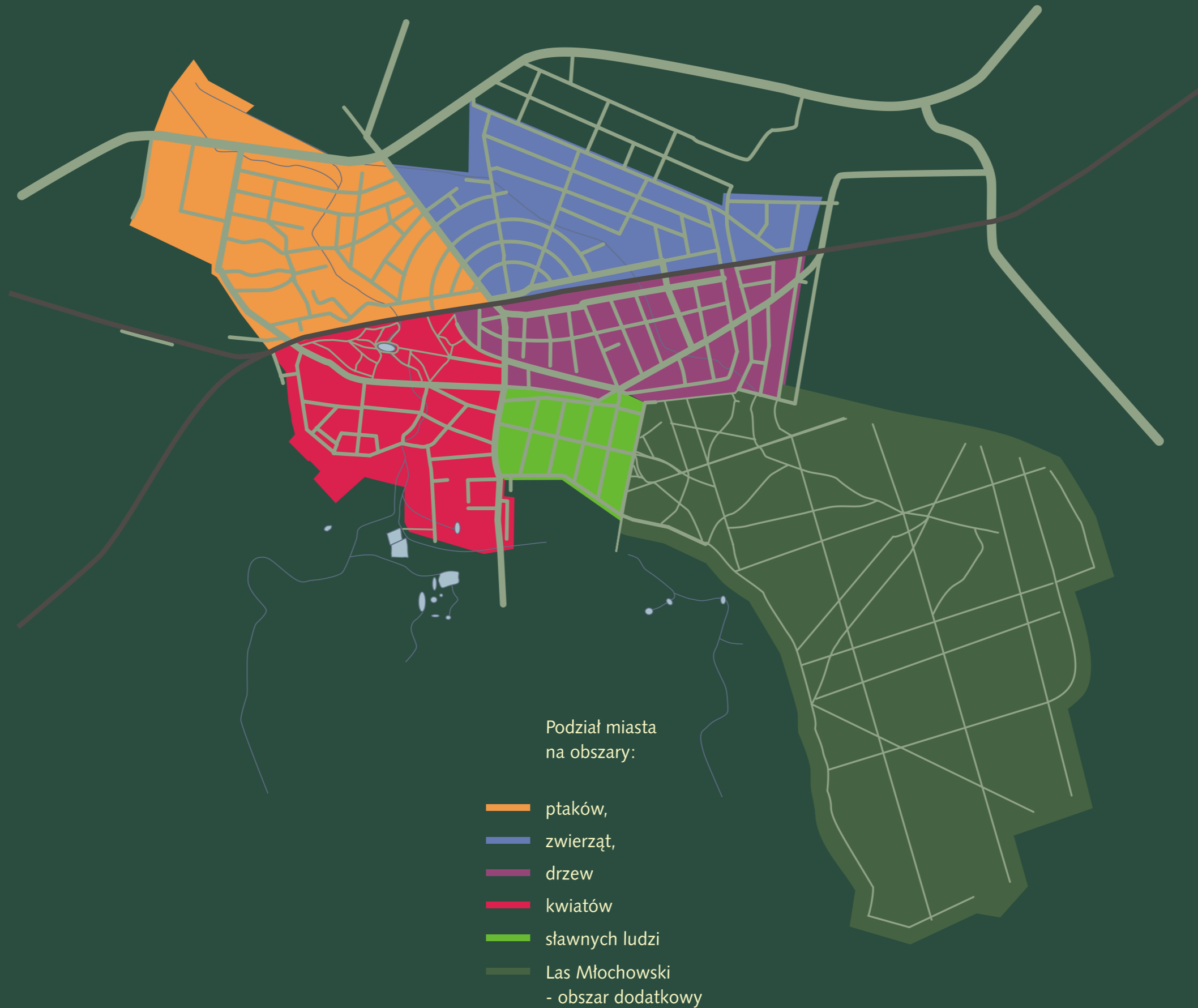
MIASTO - OGRÓD
PODKOWA LEŚNA

MIASTO - OGRÓD
PODKOWA
LEŚNA

MIASTO - OGRÓD
PODKOWA
LEŚNA

MIASTO - OGRÓD
PODKOWA
LEŚNA

MIASTO-OGRÓD
PODKOWA LEŚNA



MIASTO - OGRÓD PODKOWA LEŚNA



plan miasta
z podziałem na obszary

podział miasta na obszary
- schemat

podział miasta na obszary
- legenda

obszary:

- ptaków
- zwierząt
- drzew
- kwiatów
- sławnych ludzi
- Las Młochowski

Obiekty publiczne:

Urząd Miasta D3	Palacysk Kasyno <i>Centrum Kultury i Inicjatyw Obywatelskich</i> C3	Miejski Ośrodek Kultury <i>Centrum Kultury i Inicjatyw Obywatelskich</i> D3
Policja C2	Stawisko <i>Muzeum im. A.J. Iwaszkiewicza</i> A2	Wzwyż Seminarium Duchowne <i>Adwentystów Dnia Siódmego</i> D4
Ośrodek zdrowia C2	Przedszkole D2	Kawiarnia / Restauracja B1, C2 C3, D3
Apteka C2, D2	Szkoła <i>Zespół Szkół, ul. Jana Pawła II 20</i> D3	Pomnik / Miejsce Pamięci B2, C3, D2 E2, E3, F4
Poczta C2	Biblioteka C2	Plac zabaw C3, D3
Bankomat C2, D2	Kościół p. w. Św. Krzysztofa D3	Wypożyczalnia rowerów D2
Postój TAXI D2	Cmentarz C1	Klub jeździecki C4, C5, F5
Stacja WKD B3, D2, E2		Pomnik przyrody
Parking C1, D2, D3, F2		Trasa rowerowa
Sklep D2, D3, E3		

Spis ulic:

11 Listopada F3	Mickiewicza Adama D4
Akacyjowa D/E2	Miejska D2
Bažantów B2	Modrzewiowa D/E3
Bluszczowa C/D3	Mysliwska D1/2
Błońska C/D2	Obwodnica Warszawska C-F1
Bobrowa D/E2	Ogrodowa C2
Borowin C/D4	Orla B1
Borsucza E1	Orzechowa D3
Brwinowska C1/2, D2	Paproci C3
Brzozowa E3	Parkowa C/D3
Bukowa E3, F2	Bolesława Prusa E3
Cicha F2/3	Ptasia B2
Czeremchy C3	Władysława Reymonta D3
Dębowa E3	Różana C4
Dzików F2	Rysia E2
Tadeusza Ejsmonda D3/4	Sarnia E2
Głogów C4	Sasank C3
Główna D1/2	Sępów B2
Głuszczyzna C2	Henryka Sienkiewicza D3
Gołębia B2	Juliusza Słowackiego E4
Grabowa E3	Słowicza B/C2
Helenowska D2	Słowików C2
Irysowa C4	Sokola C/D2
Jaroslawa Iwaszkiewicza C3	Sosnowa F2, E3
Jałowcowa C4	Sowia B3
Jana Pawła II D3	Sójek B2
Jaskółcza C2	Sportowa D3
Jastrzębia C2	Storczyków C3
Jaśminowa D4	Szczygła B/C2
Jaworowa E3	Szpaków C2
Jelenia D/E2	Świerkowa D3
Jeża F2	Topolowa E3
Jodłowa D3	Warszawska C2
Kalinowa C4	Wiązowa F3
Kasztanowa D3	Wierzbova F2
Klonowa D3	Wiewiórek E1/2
Kolejowa F2	Wilcza E2
Konwalii B3	Wróbla B/C2
Kościelna D3	Wrzosowa C3
Krasek B2	Wschodnia E3
Zygmunta Krasińskiego E4	Zachodnia B3
Krecia F2	Zamkowa F2
Królewska A/B1	Stefana Żeromskiego D4
Królicza E2	Żubrowa E2
Kukulek B2	
Kwiatowa C4	
Leśna F3	
Stanisława Lilpopa D3	
Lipowa D3	
Lisia E2	
Lotnicza D2	

spis ulic z indeksem
i oznaczeniem obszaru

spis zabytków

Zabytkowe wille miasta - ogrodu:

Palacysk Kasyno <i>Centrum Kultury i Inicjatyw Obywatelskich</i> C3	willa przy ul. Bukowej 19 E3
Stawisko <i>Muzeum im. A.J. Iwaszkiewicza</i> A2	"Zabytek" <i>ul. Jana Pawła II 14</i> D3
willa "Renata" <i>ul. 11 Listopada 113</i> F2	willa przy ul. Lilpopa 7 D3
willa przy ul. Bukowej 24 F3	"Willa Gańczaków" <i>ul. Modrzewiowa 43</i> E3
willa przy ul. Lipowej 11 D3	willa "pensjonat Jókawa" <i>ul. Parkowa 19</i> C3
willa "Krywojta" <i>ul. Lipowa 15</i> D3	willa "pensjonat Przedwiośnie" <i>ul. Parkowa 21</i> C3
willa przy ul. Słowackiego 5 E3	willa "Malgosia" <i>ul. Słowicza 25</i> B2
willa "Aida" <i>ul. Jaroslawa Iwaszkiewicza 7</i> D3	willa przy ul. Storczyków 24 C3
willa przy ul. Bobrowej 8/10 E2	willa "Szkłany Dom" <i>ul. Sosnowa 9</i> F2
willa "Jedlina" <i>ul. Wschodnia 5</i> E2	willa "Krychów" <i>ul. Kwiatowa 20</i> C4












spis obiektów publicznych

Obiekty publiczne:

	Urząd Miasta	C3		Pałacyk Kasyno <i>Centrum Kultury i Inicjatyw Obywatelskich</i>	C3		Pomnik / Miejsce Pamięci	D3
	Policja	C2		Stawisko <i>Muzeum im. A i J. Iwaszkiewiczów</i>	A2		Plac zabaw	D3
	Ośrodek zdrowia	C2		Przedszkole	D2		Wypożyczalnia rowerów	D3
	Apteka	C2, D2		Szkoła	D3		Klub jeździecki	C5, F5
	Poczta	C2		Miejski Ośrodek Kultury <i>Centrum Kultury i Inicjatyw Obywatelskich</i>	D3		Pomnik przyrody	
	Bankomat	D2		Biblioteka	C2		Trasa rowerowa	
	Postój TAXI	D2		Kościół p. w. Św. Krzysztofa	D3			
	Stacja WKD	B3, D3, E2		Cmentarz	C1			
	Parking	D3		Wyższe Seminarium Duchowne Adwentystów Dnia Siódmego	D4			
	Sklep	D3		Kawiarnia / Restauracja	D3			

Zabytkowe wille miasta - ogrodu:

	Pałacyk Kasyno <i>Centrum Kultury i Inicjatyw Obywatelskich</i>	D3		willa przy ul. Bukowej 19	D3
	Stawisko <i>Muzeum im. A i J. Iwaszkiewiczów</i>	D3		"Zabytek" <i>Al. Jana Pawła II 14</i>	D3
	willa "Renata" <i>ul. 11 Listopada 1/3</i>	D3		willa przy ul. Lilpopa 7	D3
	willa przy ul. Bukowej 24	D3		"Willa Gańczaków" <i>ul. Modrzewiowa 45</i>	D3
	willa przy ul. Lipowej 11	D3		willa "pensjonat Jókawa" <i>ul. Parkowa 19</i>	D3
	willa "Krywojta" <i>ul. Lipowa 15</i>	D3		willa "pensjonat Przedwiośnie" <i>ul. Parkowa 21</i>	D3
	willa przy ul. Słowackiego 5	D3		willa przy ul. Słowiczej 25	D3
	willa "Aida" <i>ul. Jarosława Iwaszkiewicza 7</i>	D3		willa przy ul. Storczyków 24	D3
	willa przy ul. Bobrowej 8/10	D3		willa "Szklany Dom" <i>ul. Sosnowa 9</i>	D3
	willa "Jedlina" <i>ul. Wschodnia 5</i>	D3			

	nazwa elementu	CMYK	Pantone	RAL
	tło	80 55 68 59	5535 C	6005
	obszar ptaków	0 44 90 0	1375 C	
	obszar zwierząt	100 33 5 0	Process Blue	
	obszar drzew	41 84 31 6	682 C	
	obszar kwiatów	5 100 59 1	1925 C	
	obszar literatów	64 0 91 0	360 C	
	Las Młochowski	83 40 87 37	357 C	
	piktogram	12 7 36 0	614 C	
Jaworowa	napis	12 7 36 0	614 C	
	tło - informacja komercyjna	55 60 60 35	411 C	
	elementy metalowe 1			IGP-DURA mix 332SD 91210 A10
	elementy metalowe 2			9022

informacja adresowa / kierunkująca

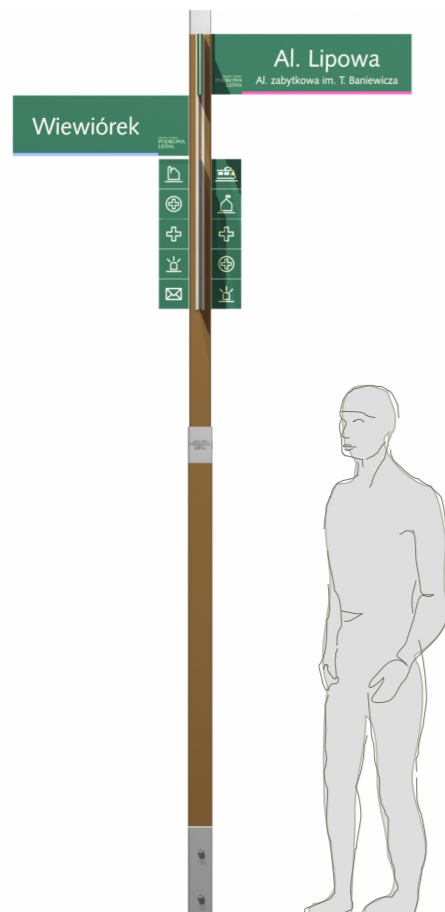
tablice z nazwami ulic
3 długości w zależności od liczby znaków



tablice z numerami posesji
3 długości w zależności od liczby znaków



nośniki z nazwami ulic

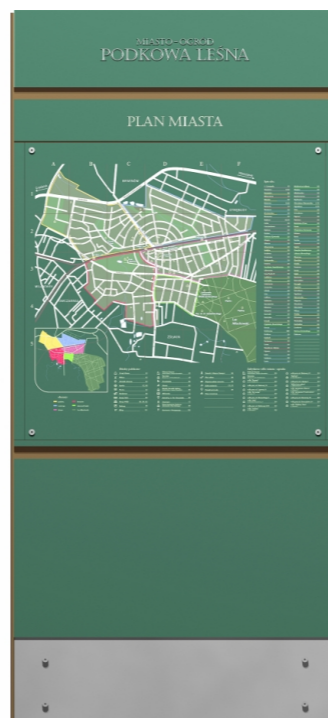


informacja kierunkująca

panel z planem miasta
i zegarem



panel z planem miasta
- wolnostojący



panel z planem miasta
- montowany na elewacji

informacja o zabytkach atrakcjach turystycznych

tablice z nazwą zabytku / atrakcji turystycznej



wieszana bezpośrednio obok tablicy adresowej



wieszana bezpośrednio
pod tablicą adresową



wieszana bezpośrednio
nad tablicą adresową



wieszana pod tablicą
adresową
w dystansie od niej

duży pylon z opisem



Pylon z opisem



pylon kierunkujący



witacz

pylon wjazdowy

informacja kulturalna

panel z miejscem na plakaty

ogłoszenia i komunikaty


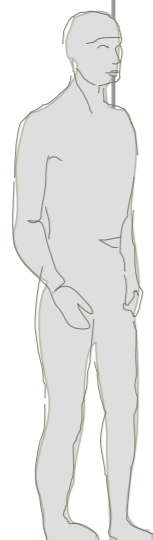

słup ogłoszeniowy

Las Młochowski

panel z mapą lasu

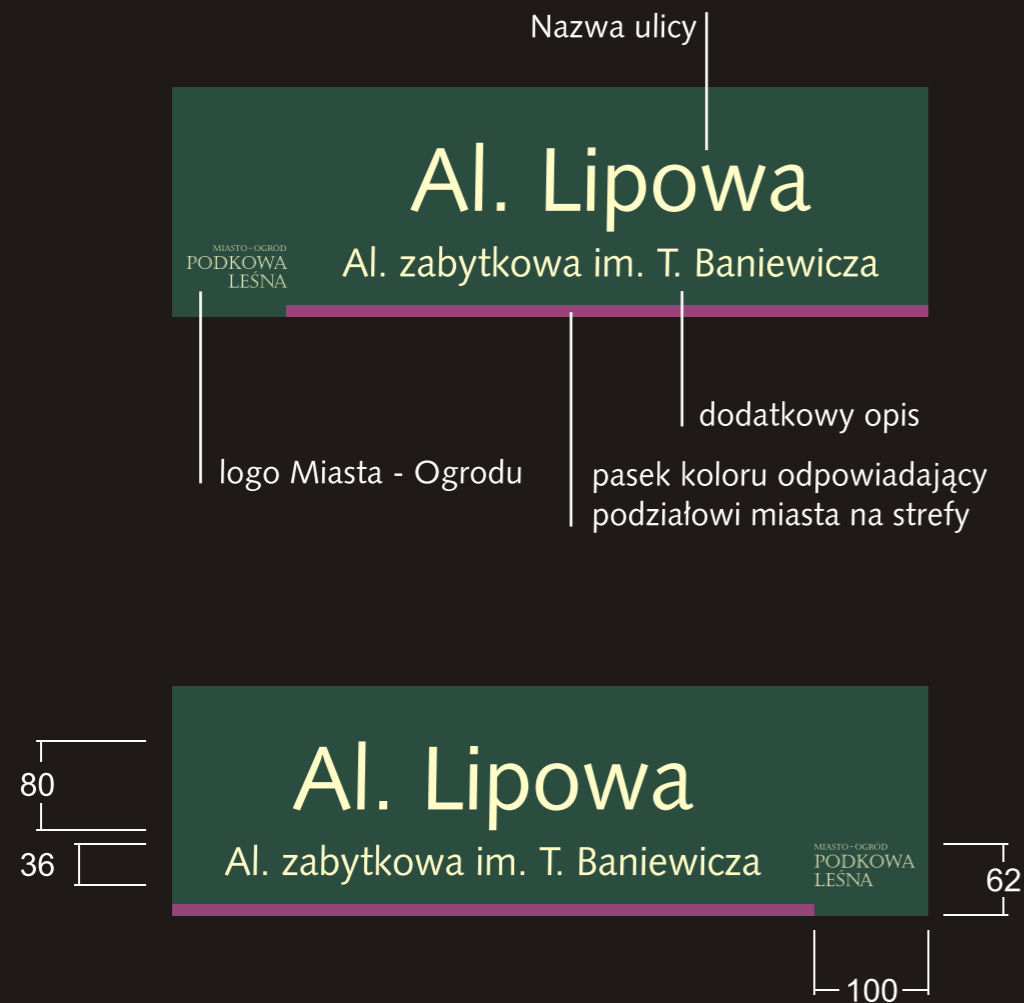
informacja komercyjna

pylon kierunkujący do firm



zasady kompozycji grafiki

3 szerokości w zależności od liczby znaków w nazwie ulicy



Borowin

MIASTO-OGRÓD
PODKOWA
LEŚNA

ulice w strefie kwiatów

Jałowcowa

MIASTO-OGRÓD
PODKOWA
LEŚNA

Bluszczowa

MIASTO-OGRÓD
PODKOWA
LEŚNA

Bolesława
Prusa

MIASTO-OGRÓD
PODKOWA
LEŚNA

ulice w strefie sławnych ludzi

Władysława
Reymonta

MIASTO-OGRÓD
PODKOWA
LEŚNA

Stefana
Żeromskiego

MIASTO-OGRÓD
PODKOWA
LEŚNA

Sokola

MIASTO-OGRÓD
PODKOWA
LEŚNA

ulice w strefie ptaków

Jaskólcza

MIASTO-OGRÓD
PODKOWA
LEŚNA

Warszawska

MIASTO-OGRÓD
PODKOWA
LEŚNA

Rysia

MIASTO-OGRÓD
PODKOWA
LEŚNA

ulice w strefie zwierząt

Wiewiórek

MIASTO-OGRÓD
PODKOWA
LEŚNA

Helenowska

MIASTO-OGRÓD
PODKOWA
LEŚNA

Cicha

MIASTO-OGRÓD
PODKOWA
LEŚNA

ulice w strefie kwiatów

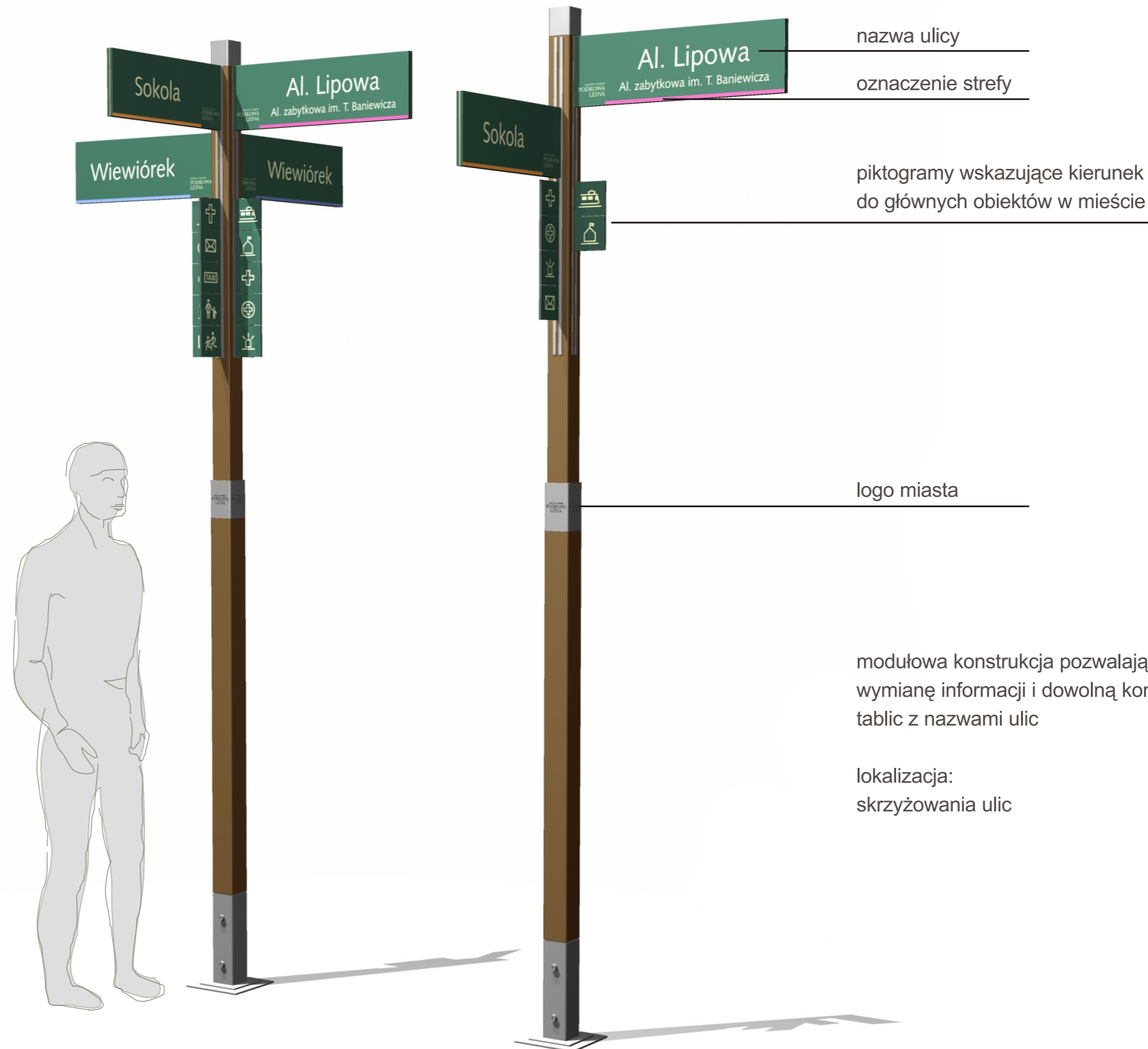
Jaworowa

MIASTO-OGRÓD
PODKOWA
LEŚNA

Modrzewiowa

MIASTO-OGRÓD
PODKOWA
LEŚNA





nazwa ulicy

oznaczenie strefy

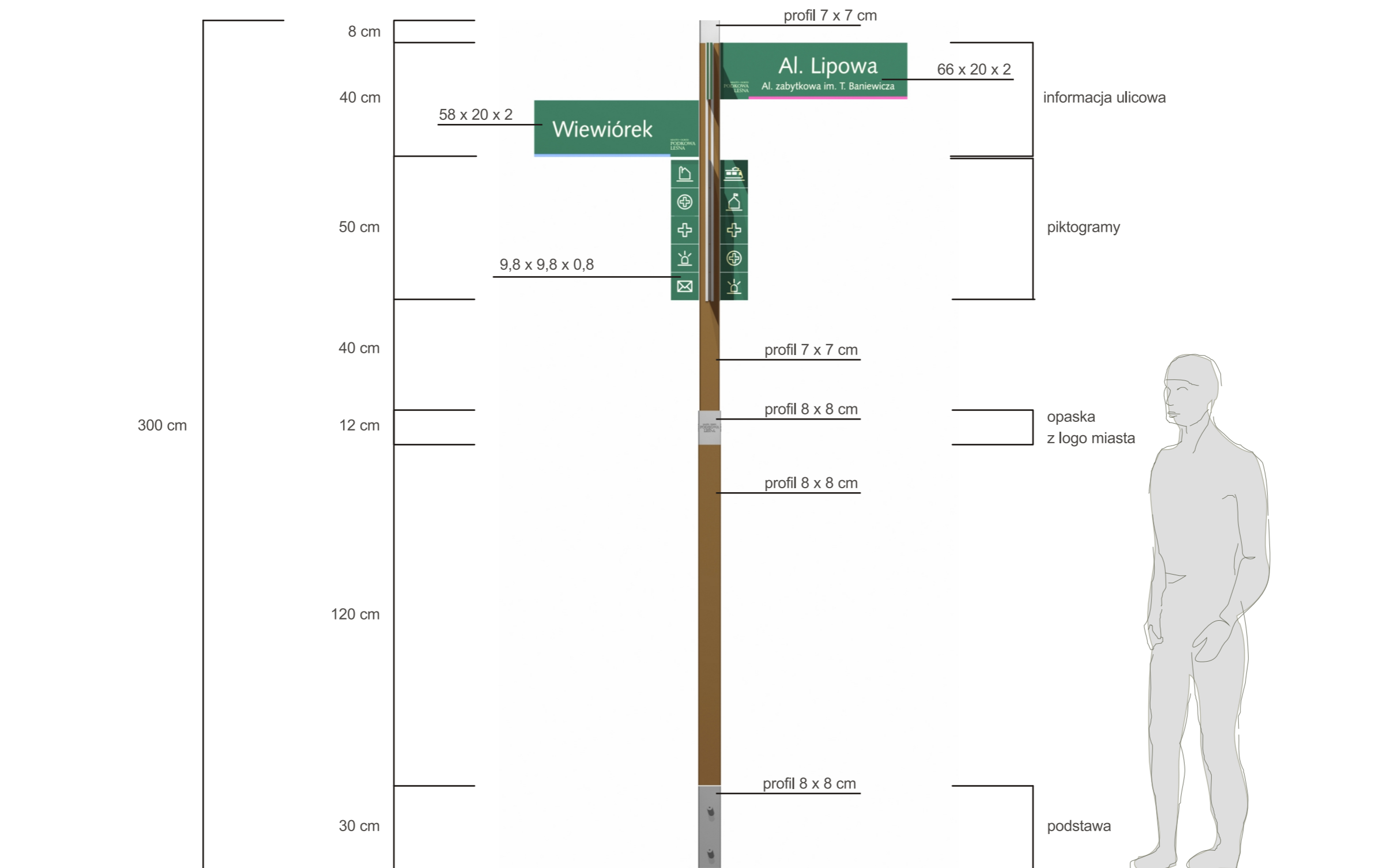
piktogramy wskazujące kierunek
do głównych obiektów w mieście

logo miasta

modułowa konstrukcja pozwalająca na łatwą
wymianę informacji i dowolną konfigurację
tablic z nazwami ulic

lokalizacja:
skrzyżowania ulic

MIASTO - OGRÓD
 PODKOWA LEŚNA



MIASTO - OGRÓD PODKOWA LEŚNA

logo
Miasta - Ogródu

76 numer posesji
Kasztanowa nazwa ulicy

pasek koloru odpowiadający podziałowi miasta na strefy

16 ^B Wiewiórek	8 Sarnia	44 Borsucza	137 Królicza
41 Al.Lipowa	18 ^C Kasztanowa	9 Modrzewiowa	32 Sosnowa
18 ^C Jałowcowa	77 Storczyków	91 ^D Głógów	28 Czeremchowa
22 Stefana Żeromskiego	16 Adama Mickiewicza	31 Bolesława Prusa	102 Stefana Żeromskiego
58 Sokola	1 ^B Szczygła	4 Gołębia	21 Orla

tablice adresowe - 3 długości

500

300

126^B
Stefana Żeromskiego

460

300

76
Kasztanowa

400

300

4
Gołębia

MIASTO - OGRÓD PODKOWA LEŚNA

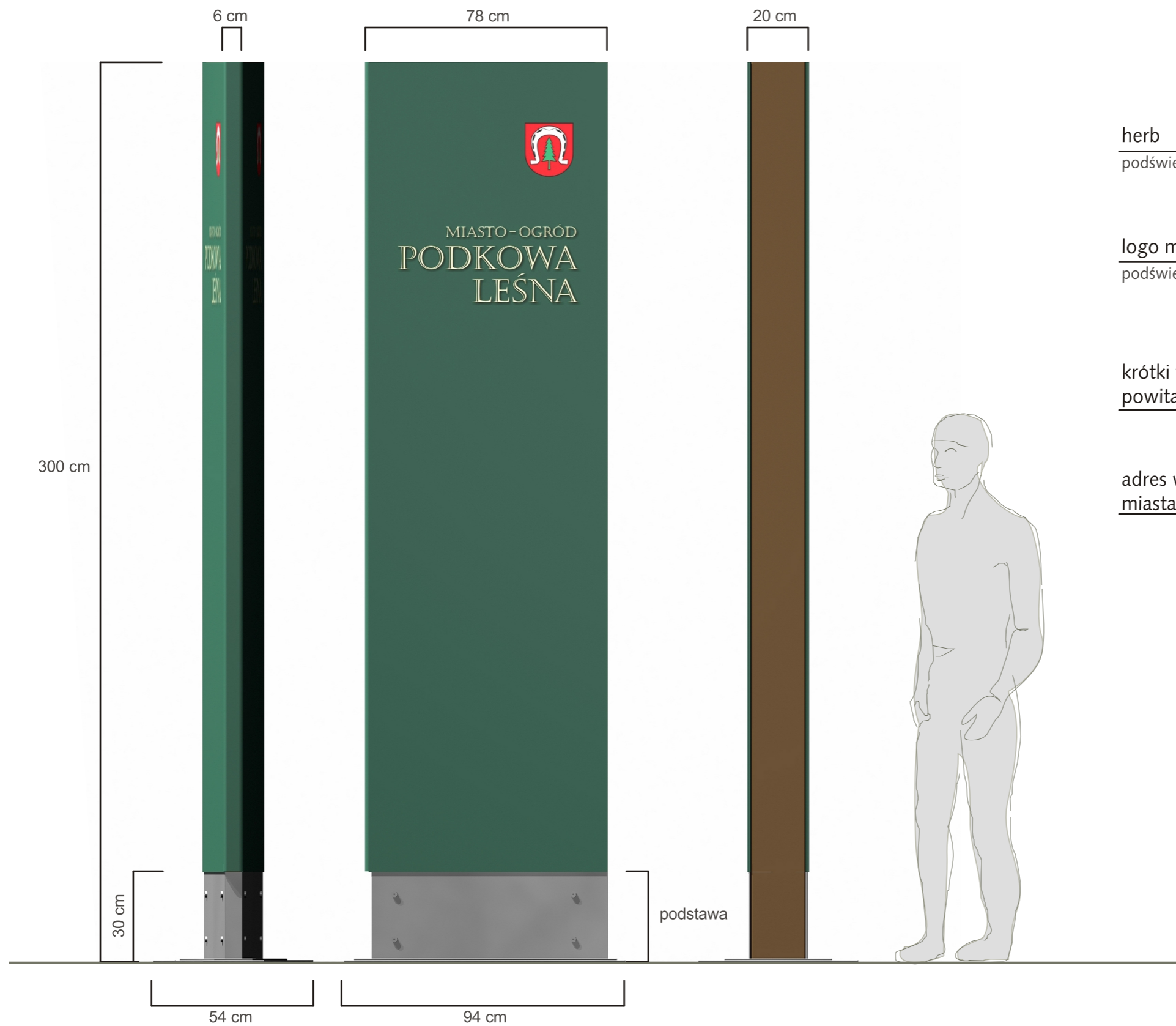


tablice wjazdowe - "witacze"
usytuowane przy głównych ulicach wjazdowych w mieście.
Optymalne ustawienie - w formie bramy - po dwóch stronach ulicy.
Na drugiej stronie tablic - przy wyjeździe z miasta - umieszczone hasło pożegnalne



widok nocny
- podświetlenie herbu i logo miasta

MIASTO - OGRÓD PODKOWA LEŚNA

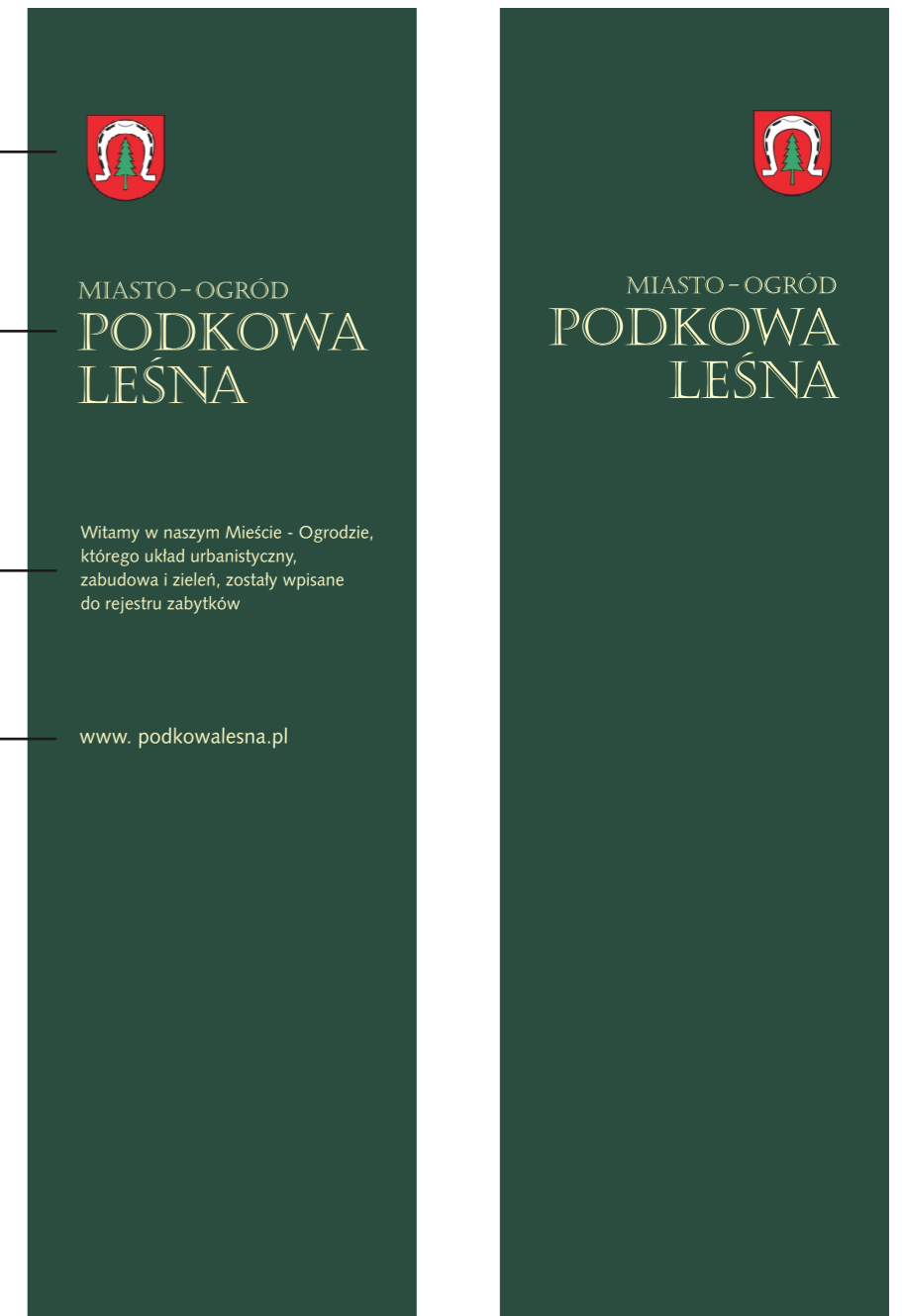


herb
podświetlony

logo miasta
podświetlone

krótki tekst
powitalny

adres www
miasta



grafika - wersja lewa i prawa

Panele informacyjne
z podświetloną mapą miasta
oraz informacją o zabytkach
i interesujących obiektach.

Informacja na panelach:

- mapa miasta
- spis obiektów publicznych,
- infrastruktura turystyczna
- spis zabytkowych obiektów,
- spis ulic z indeksem,
- schemat miasta z podziałem na obszary.

W zależności od lokalizacji,
panel może być dwu-
lub jednostronny

sugerowana lokalizacja:

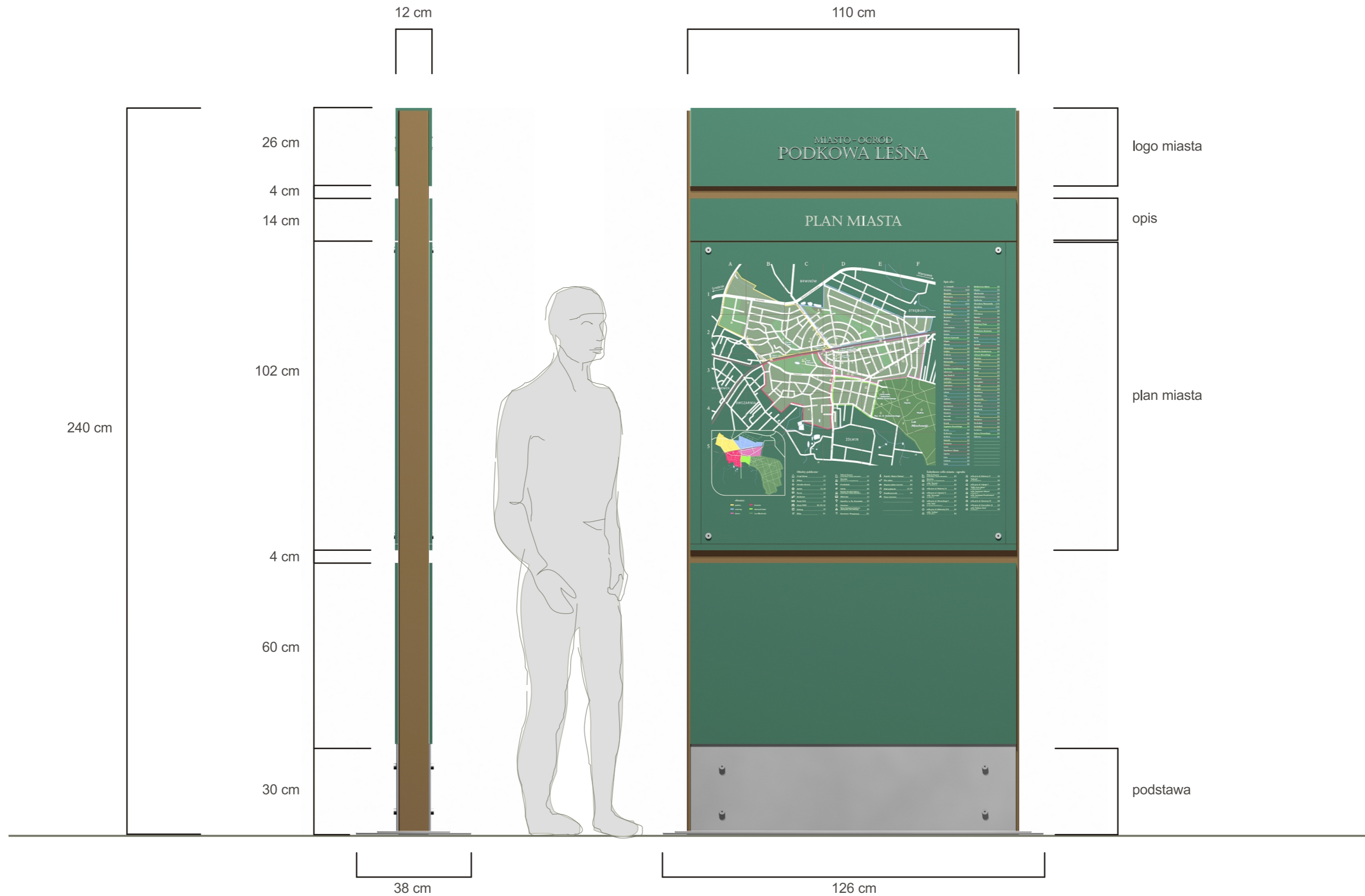
- stacje kolejki WKD,
- główne ulice wylotowe,
- Urząd Miasta,
- róg Al. Lipowej i Al. Jana Pawła II,
- muzeum Stawisko
- wejście do Parku Miejskiego



widok nocny
- podświetlenie mapy

panel z planem miasta

MIASTO - OGRÓD
 PODKOWA LEŚNA





panel z planem
Lasu Młochowskiego
- bez podświetlenia

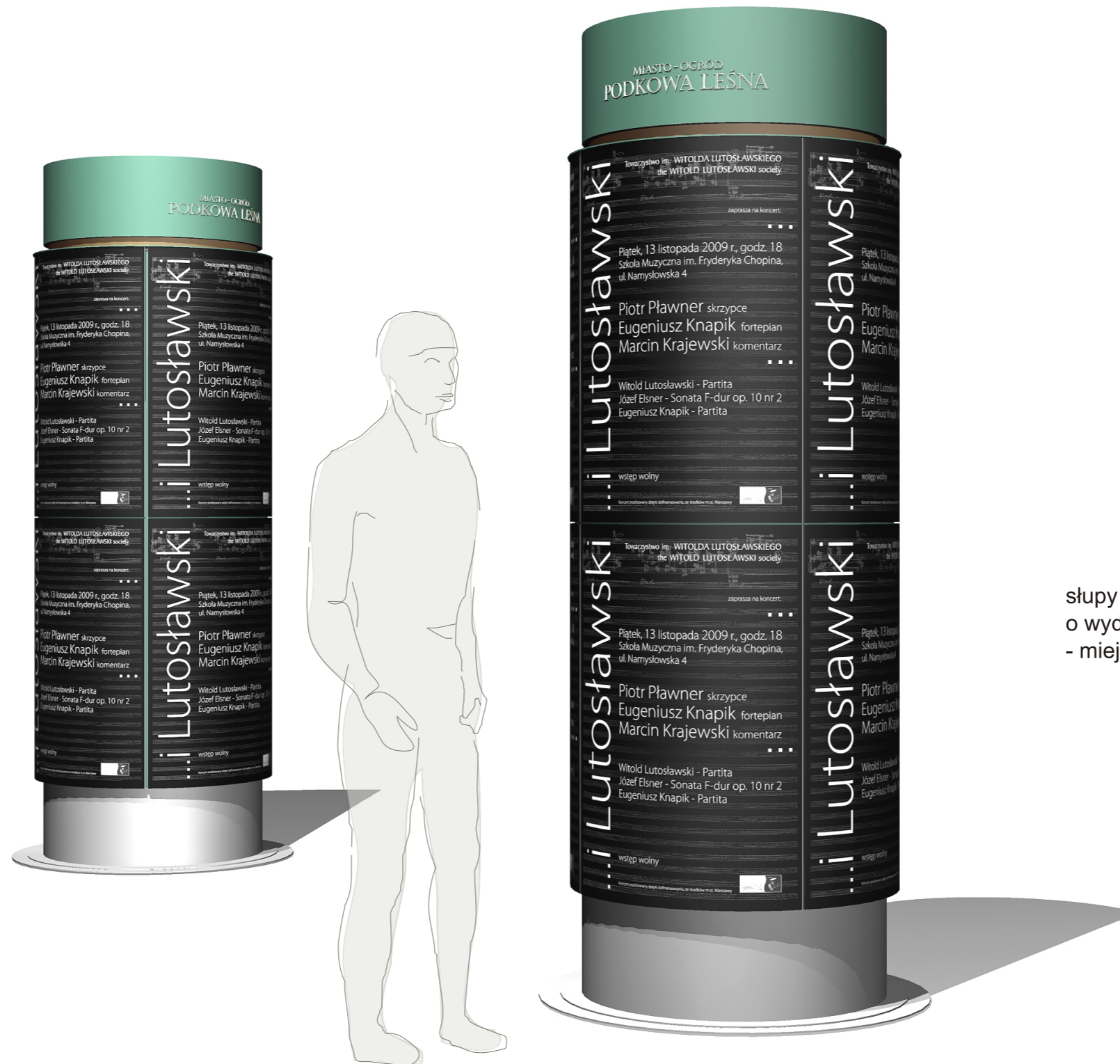


panel
z planem miasta
i zegarem



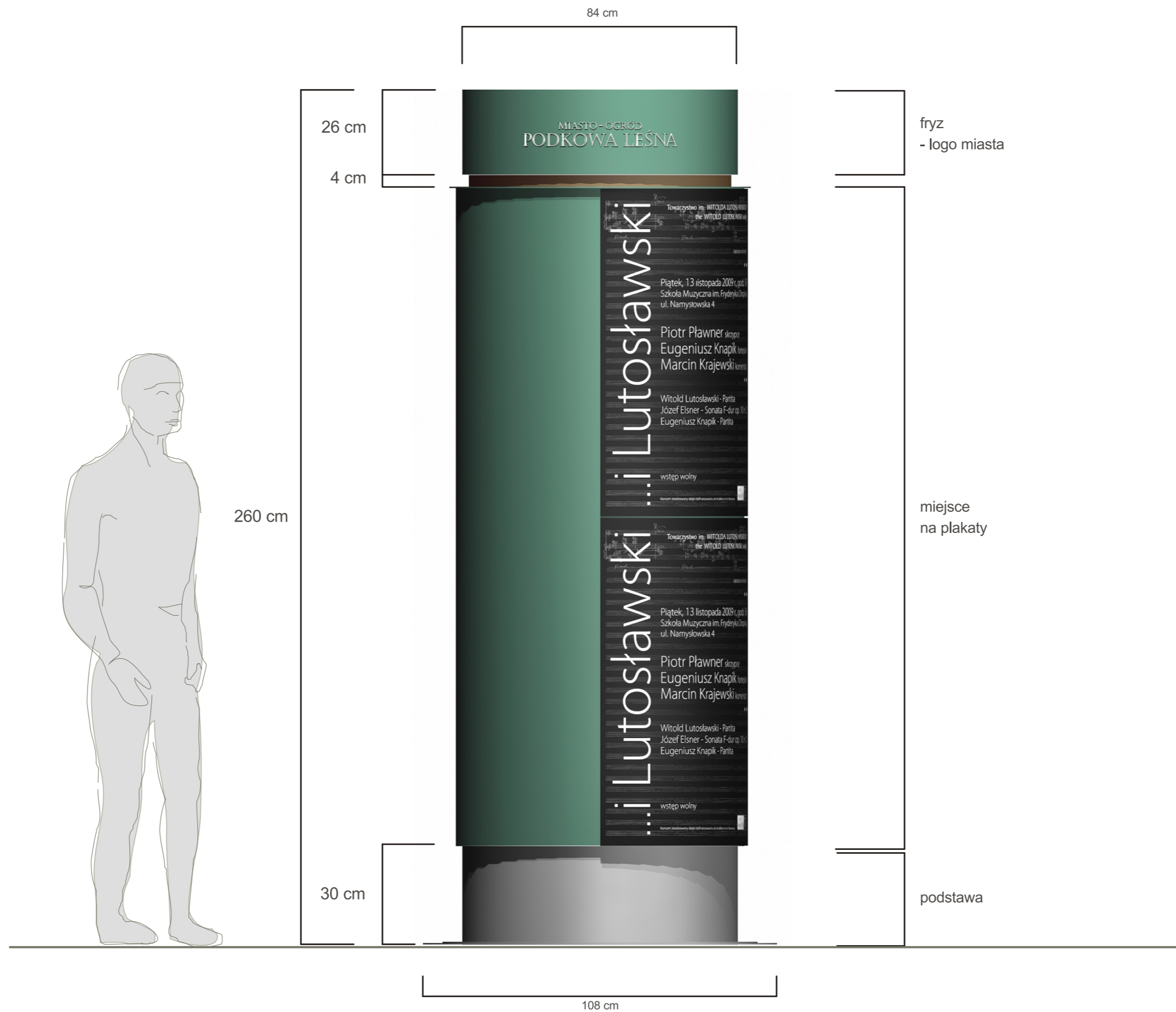
panele z mapą - opcje

MIASTO - OGRÓD PODKOWA LEŚNA



słupy z informacją
o wydarzeniach kulturalnych
- miejsce na 8 plakatów 100 x 70 cm

MIASTO - OGRÓD
PODKOWA LEŚNA

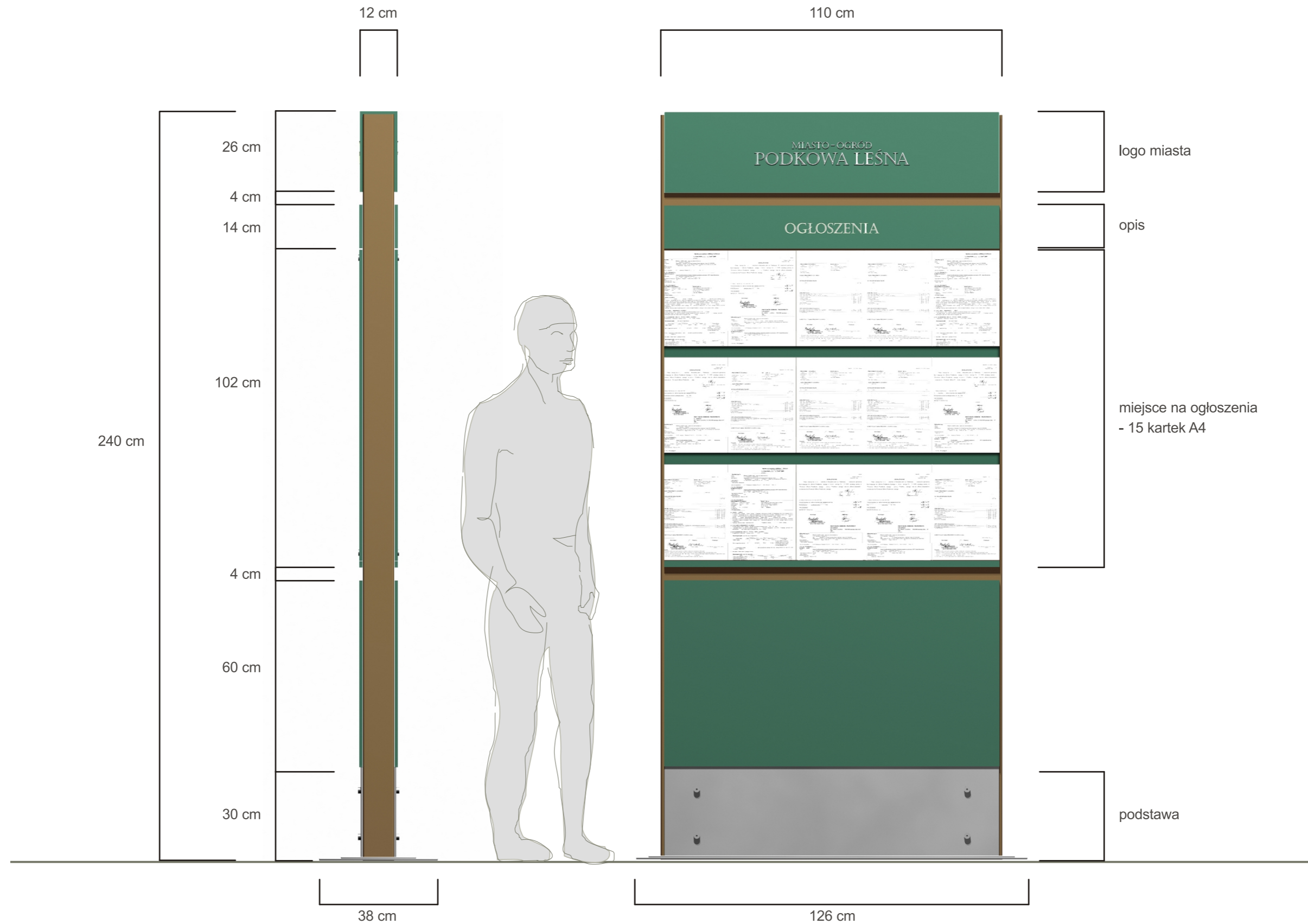




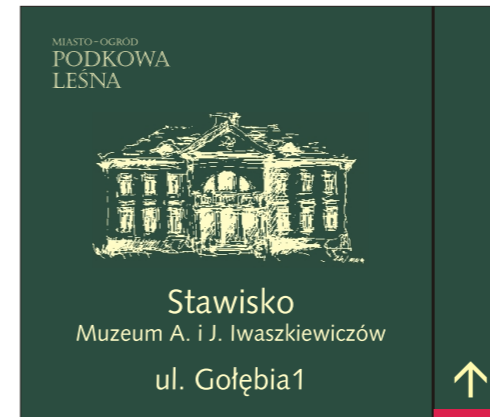
tablice ogłoszeniowe
- gabłota z miejscem na 9 ogłoszeń A4

w zależności od lokalizacji
wersja jedno- i dwustronna

zamykana gabłota
umożliwia łatwą zmianę treści
i aktualizację zawartej informacji
przez osoby powołane
i jednocześnie chroni je przed
dostępem osób nieuprawnionych.



MIASTO - OGRÓD PODKOWA LEŚNA



tablica pojedyncza
do zawieszania

panele z informacją kierunkową,
wskazujące najważniejsze obiekty w mieście.

Lokalizacja paneli:
główne ulice.

Zawartość informacji:

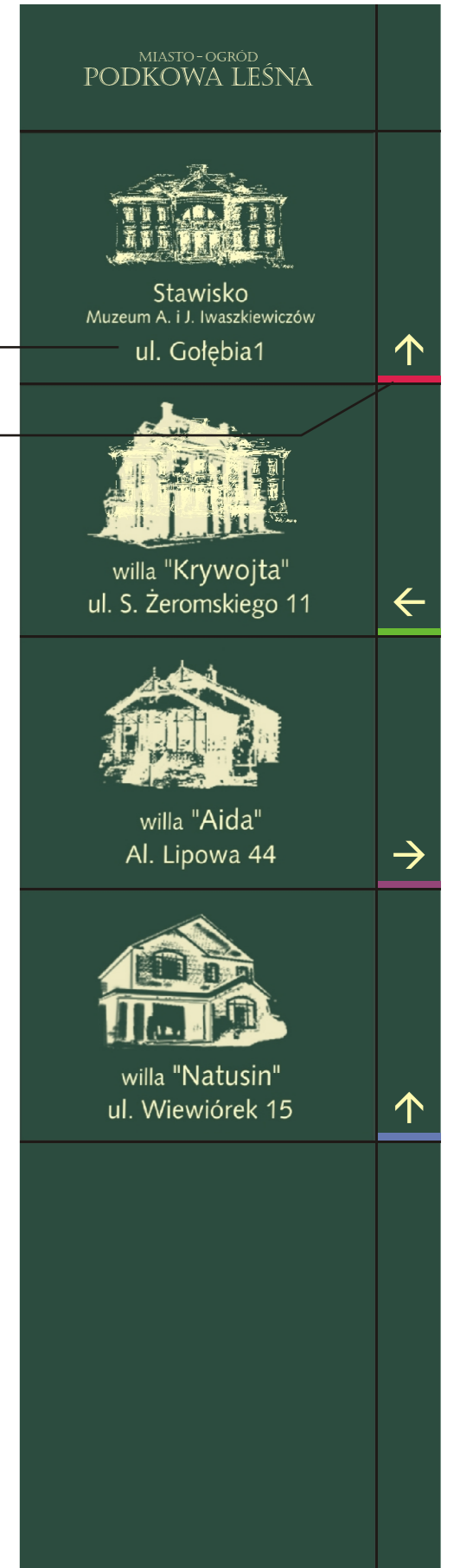
- szkic obiektu
- nazwa obiektu
- adres
- kierunek i kolor strefy

w zależności od lokalizacji
wersja jedno- i dwustronna

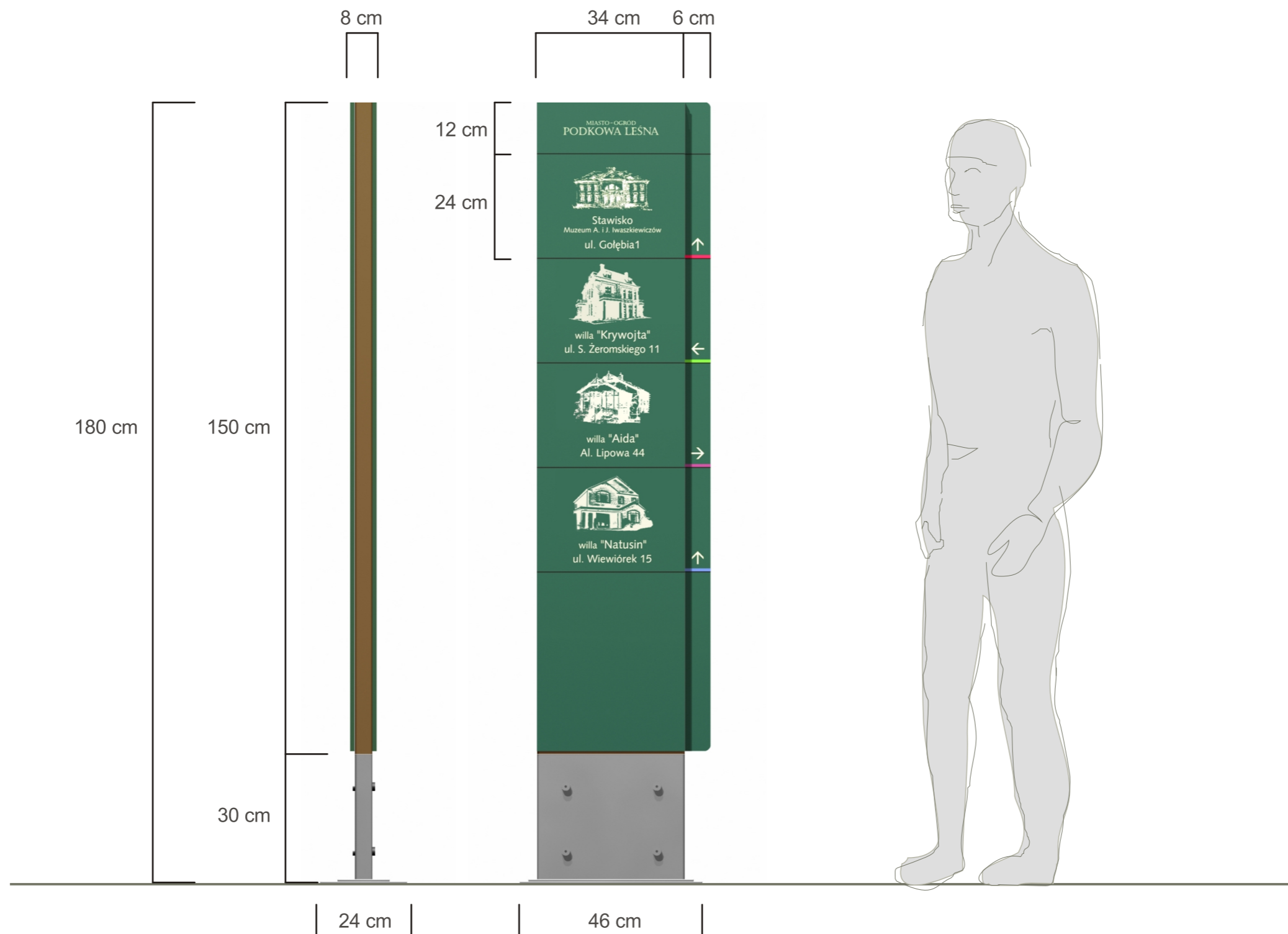
modułowe wymienne panele
umożliwiające łatwą zmianę treści
i aktualizację zawartej informacji.

szkic obiektu,
nazwa,
adres

kierunek i kolor strefy



panel kierunkowy
- grafika





tablica z nazwą zabytku
wieszana bezpośrednio obok tablicy adresowej



tablica z nazwą zabytku
wieszana bezpośrednio
pod tablicą adresową



tablica z nazwą zabytku
wieszana bezpośrednio
nad tablicą adresową



tablica z nazwą zabytku
wieszana pod tablicą adresową
w dystansie od niej





Panel informacyjny o interesujących obiektach znajdujących się w mieście. Informacja może dotyczyć zarówno zabytkowego budynku jak i rezerwatu, parowu czy innych pomników przyrody. Panele opowiadają w anegdotyczny sposób o historii miasta, jego znanych mieszkańcach, i o miejscach po prostu pięknych.

Informacja na module:

- szkic miejsca lub budynku wykonany przez artystę związanego z Podkową Leśną.
- nazwa miejsca, wraz z adresem.
- opis obiektu, jego historii, funkcji itp.

Lokalizacja paneli:

przy miejscach których dotyczą

w zależności od lokalizacji (usytuowanie równoległe lub prostopadłe do ciągów pieszych)
wersja jedno- i dwustronna

szkice artystów
związanych z Podkową Leśną
- sylwetka zabytku

nazwa zabytku, adres

opis zabytku,
informacje o instytucjach
mieszczących się w nim

MIASTO - OGRÓD
PODKOWA
LEŚNA



Stawisko

ul. Gołębia 1

Muzeum

im. Anny i Jarosława Iwaszkiewiczów

Godziny otwarcia:

Wtorek, Środa, Piątek - godz. 9 - 15

Czwartek - godz. 9 - 17

Niedziela - godz. 10 - 15

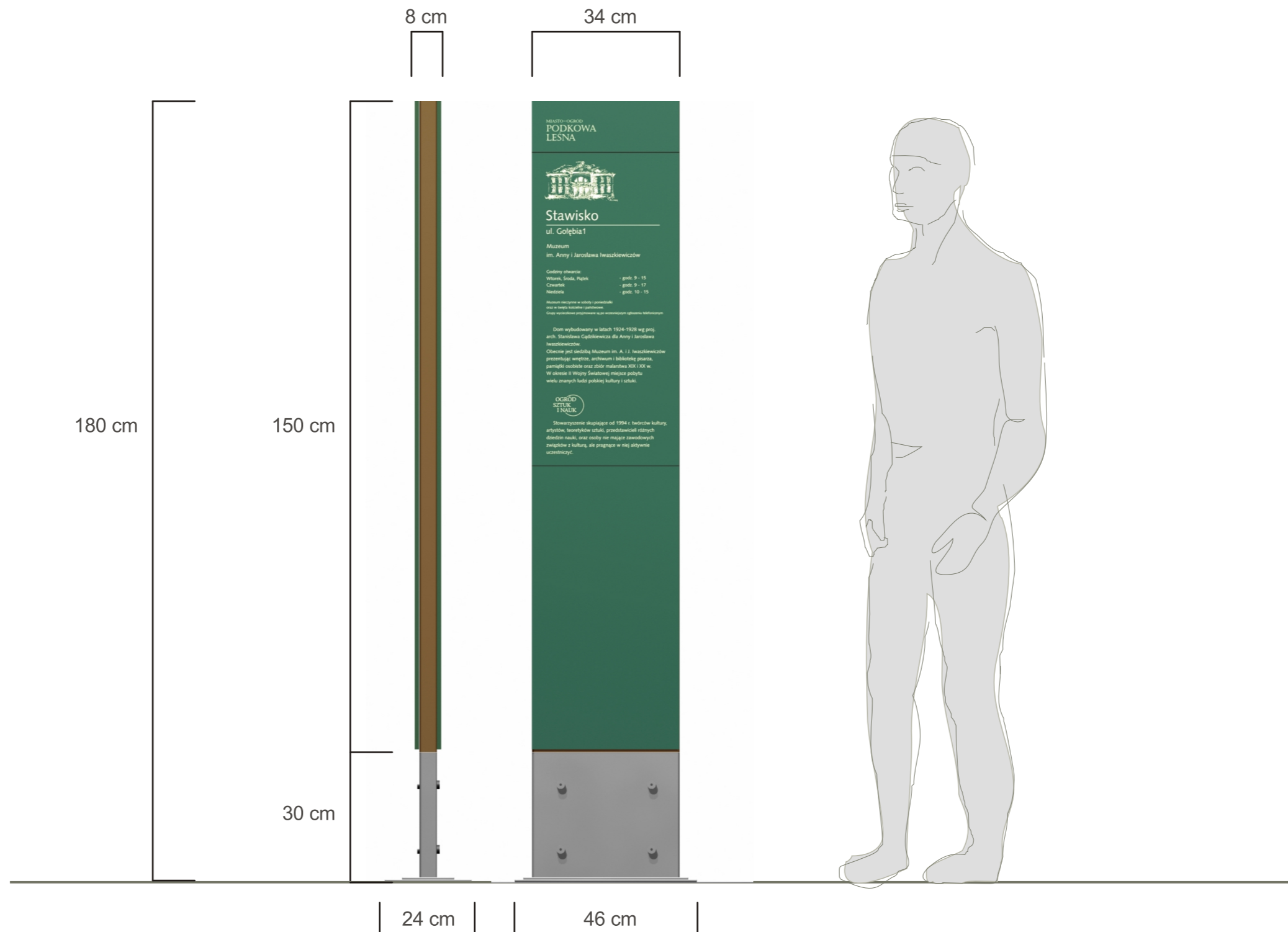
Muzeum nieczynne w soboty i poniedziałki oraz w święta kościelne i państwowe.
Grupy wycieczkowe przyjmowane są po wcześniejszym zgłoszeniu telefonicznym

Dom wybudowany w latach 1924-1928 wg proj. arch. Stanisława Gądzikiewicza dla Anny i Jarosława Iwaszkiewiczów. Obecnie jest siedzibą Muzeum im. A. i J. Iwaszkiewiczów prezentując wnętrze, archiwum i bibliotekę pisarza, pamiątki osobiste oraz zbiór malarstwa XIX i XX w. W okresie II Wojny Światowej miejsce pobytu wielu znanych ludzi polskiej kultury i sztuki.



Stowarzyszenie skupiające od 1994 r. twórców kultury, artystów, teoretyków sztuki, przedstawicieli różnych dziedzin nauki, oraz osoby nie mające zawodowych związków z kulturą, ale pragnące w niej aktywnie uczestniczyć.

tablica z informacją o zabytku
- przykładowa grafika





szkice artystów
związanych z Podkową Leśną
- sylwetka obiektu

nazwa obiektu, adres

opis obiektu,
informacje o instytucjach
mieszczących się w nim

MIASTO - OGRÓD
PODKOWA
LEŚNA



Stawisko

ul. Gołębia 1

Muzeum
im. Anny i Jarosława
Iwaskiewiczów

Godziny otwarcia:
Wtorek, Środa, Piątek - godz. 9 - 15
Czwartek - godz. 9 - 17
Niedziela - godz. 10 - 15

Muzeum nieczynne w soboty i niedziela
oraz w święta kościelne i państwowe.
Grupy wycieczkowe przyjmowane są po wcześniejszym zgłoszeniu telefonicznym

Dom wybudowany w latach 1924-1928 wg proj.
arch. Stanisława Gądzikiewicza dla Anny i Jarosława
Iwaskiewiczów.
Obecnie jest siedzibą Muzeum im. A. i J. Iwaskiewiczów
prezentując wnętrze, archiwum i bibliotekę pisarza,
pamiątki osobiste oraz zbiór malarstwa XIX i XX w.
W okresie II Wojny Światowej miejsce pobytu
wielu znanych ludzi polskiej kultury i sztuki.



Stowarzyszenie skupiające od 1994 r. twórców kultury,
artystów, teoretyków sztuki, przedstawicieli różnych
dziedzin nauki, oraz osoby nie mające zawodowych
związków z kulturą, ale pragnące w niej aktywnie
uczestniczyć.

Powiększona wersja pylonu informacyjnego
Przeznaczona do ustawienia przy wjazdach
do kluczowych obiektów turystycznych,
np. Pałacyk Kasyno, Stawisko.

Lepsza widoczność informacji z dalszej odległości
i reprezentacyjny charakter pylonu, podkreślają
znaczenie tych obiektów dla miasta.


Informacja na module:

- szkic miejsca lub budynku wykonany przez artystę
związanego z Podkową Leśną.
- nazwa miejsca, wraz z adresem.
- opis obiektu, jego historii, funkcji itp.

Lokalizacja paneli:

- brama wjazdowa do Stawiska z trasy warszawskiej
 - brama wjazdowa do Parku Miejskiego.
- w zależności od lokalizacji wersja jedno- i dwustronna

tablica z informacją o obiekcie
- przykładowa grafika





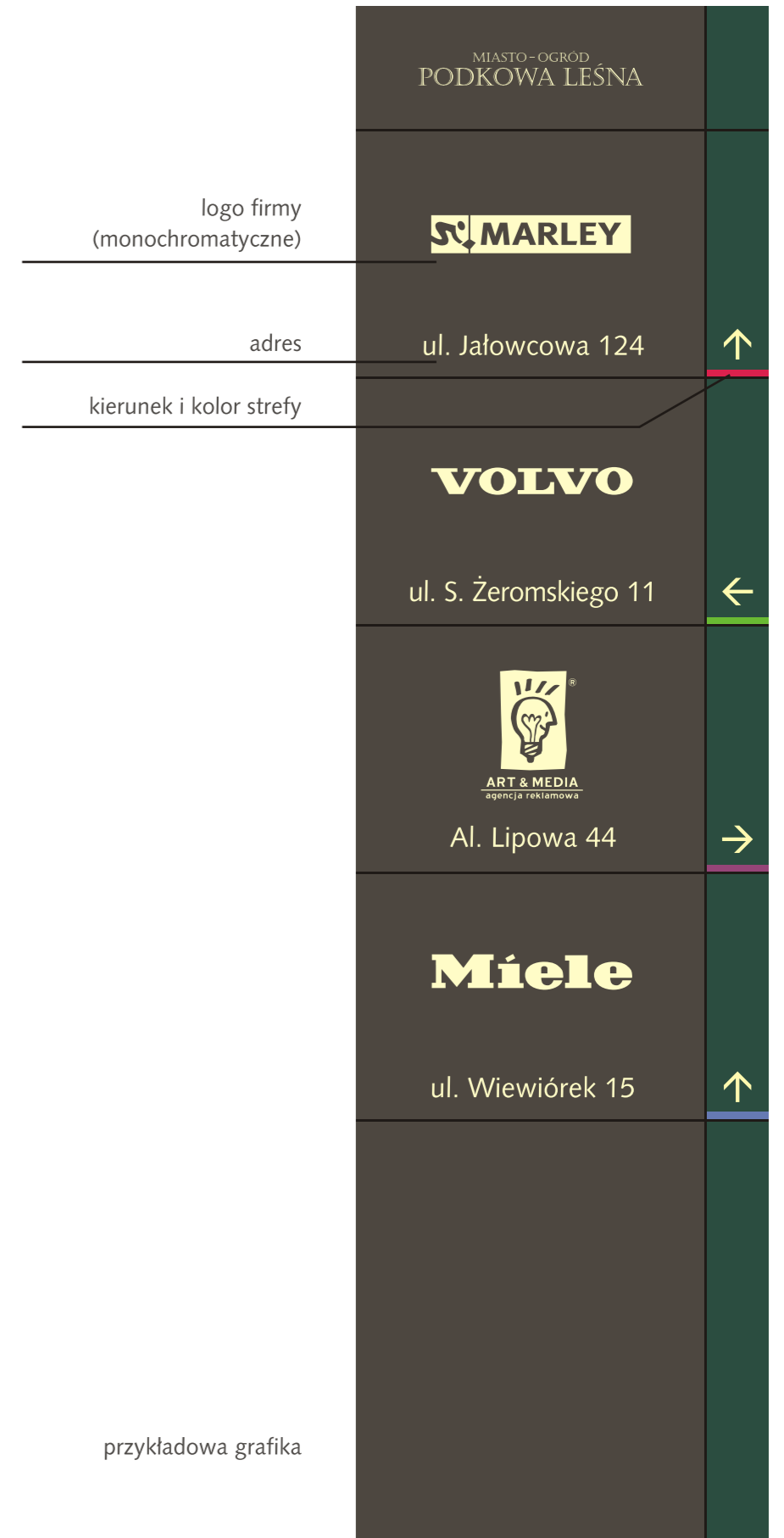
tablice z informacją komercyjną kierującą ustawiane przy głównych ulicach.

zawartość informacji:
- logo firmy
- adres
- kierunek i kolor strefy

w zależności od lokalizacji wersja jedno- i dwustronna

modułowe wymienne panele umożliwiające łatwą zmianę treści i aktualizację zawartej informacji.

kolorystyka odróżniająca informację komercyjną od informacji miejskiej.



przykładowa grafika

