Załącznik 5. Mapy w formacie A3

1. Mapa inwestycji przemysłowych w PTO (stan na I kw. roku 2016)

2. Przystanki WKD i PKP na obszarze PTO

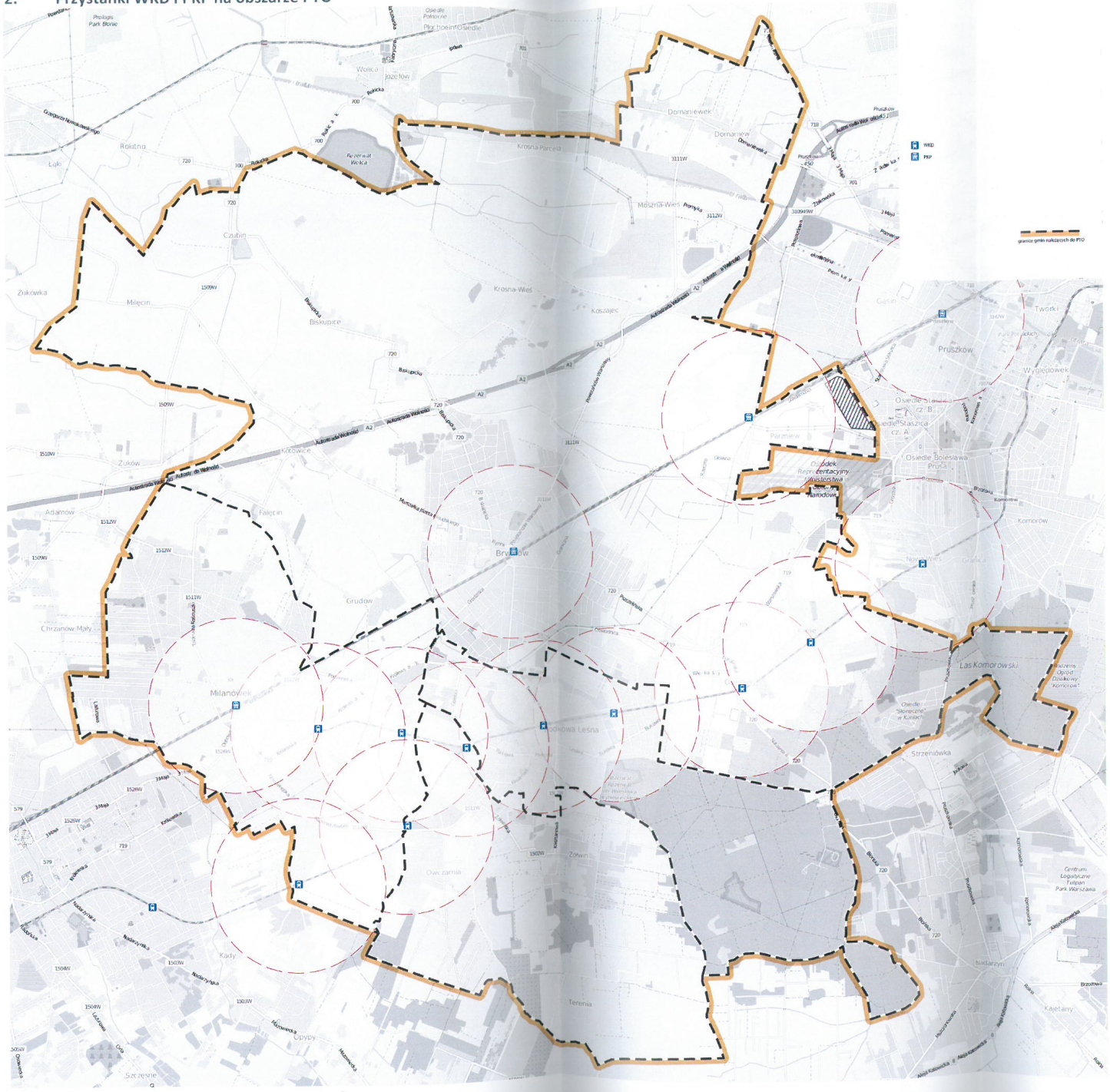

3. Mapa dojazdów do sąsiednich ośrodków miejskich

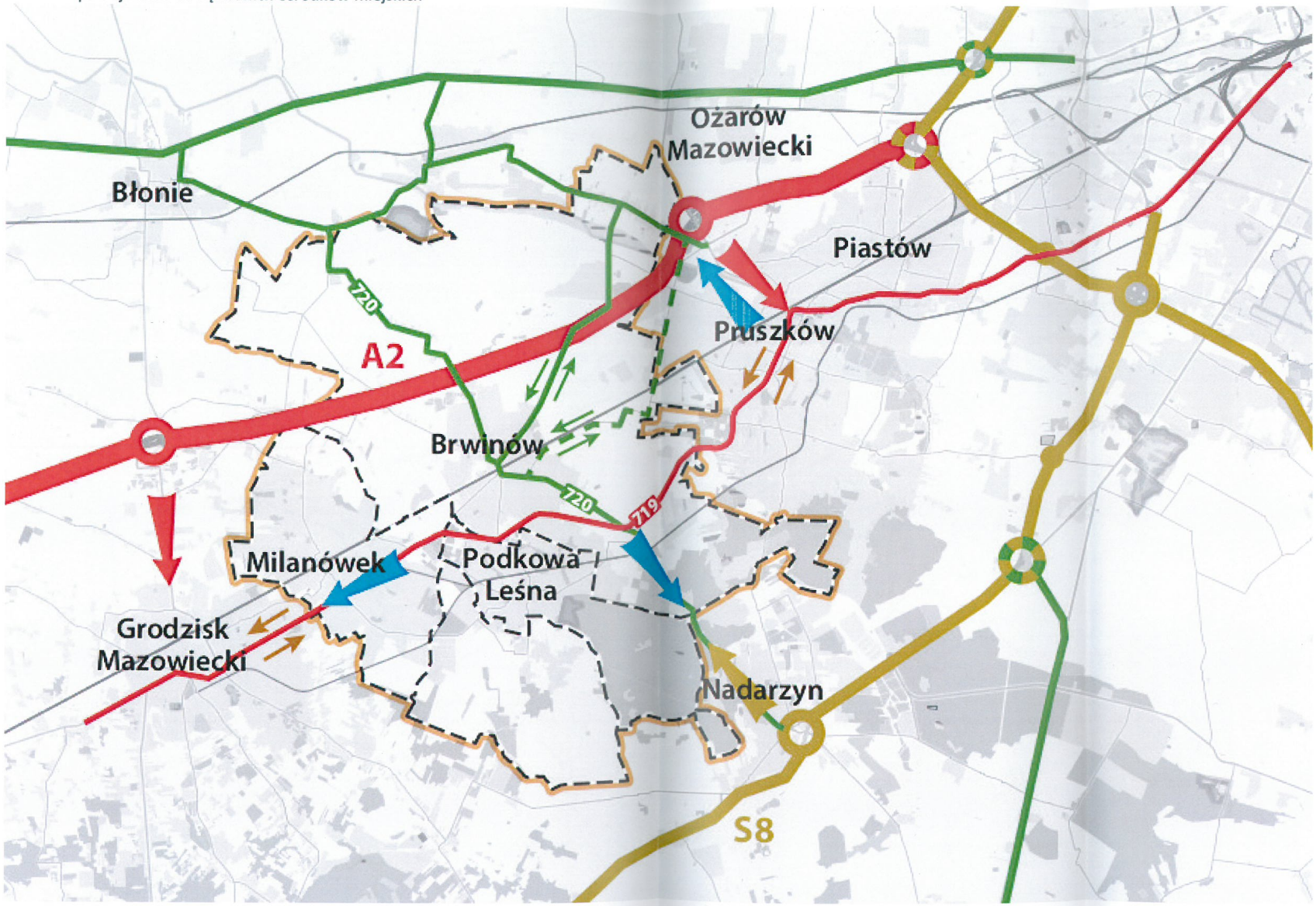

4. Ścieżki rowerowe na obszarze PTO

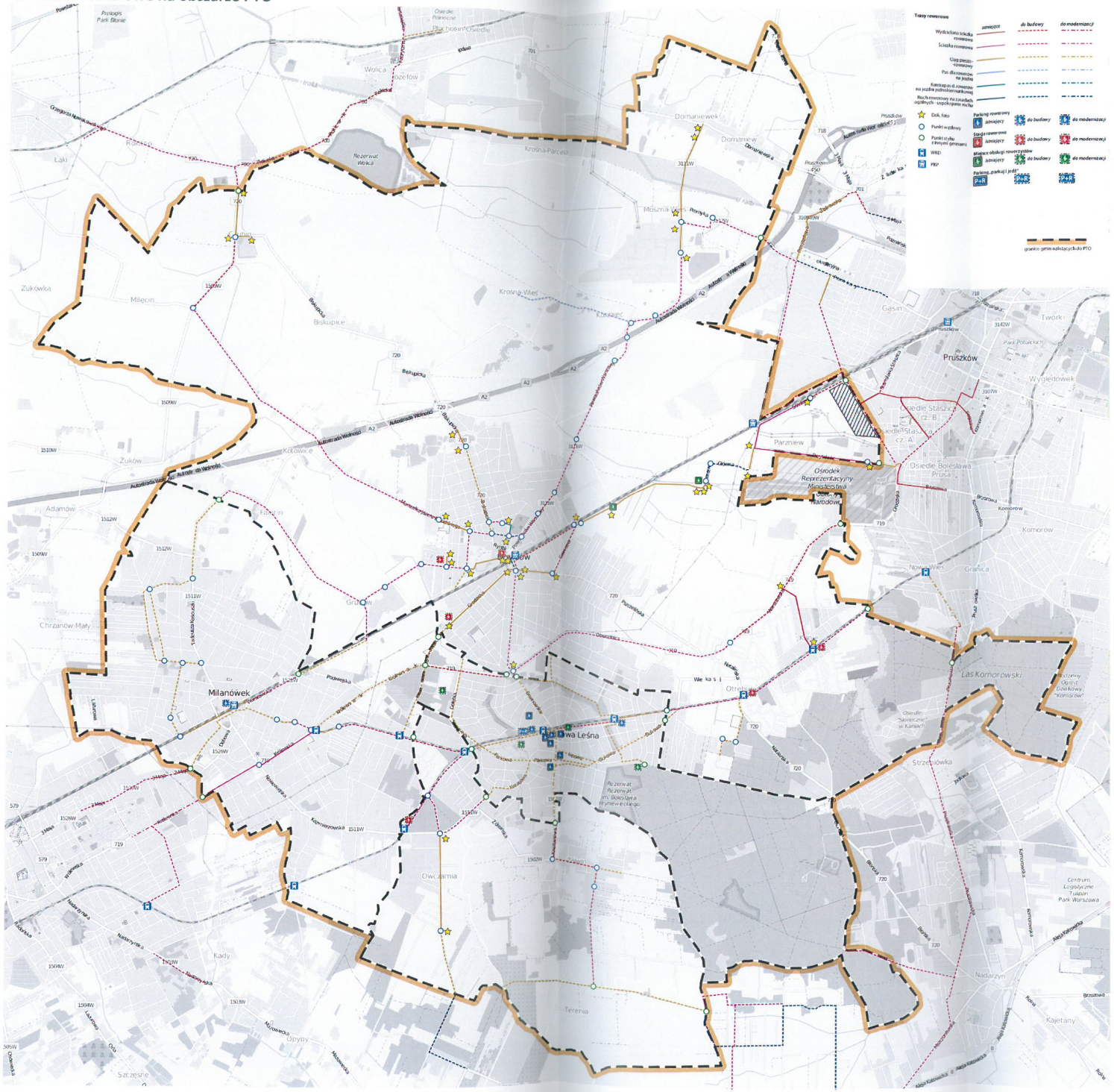
Trasy rowerowe
istniejące
do budowy
do modernizacji
Wydzielona droga rowerowa
Ścieżka rowerowa
Ciąg pieszo-rowerowy
Pas dla rowerzystów na jezdni
Kontrapas dla rowerzystów na jezdni jednokierunkowej
Ruch rowerzystów na zasadach ogólnych - uspokojenie ruchu
Dok. foto
Punkt widokowy
Punkt styku z innymi gminami
WKD
PKP
Parking rowerowy
Stacja rowerowa
Miejsce obsługi rowerzystów
Parking „pakuj i jedź"
granice gmin należących do PTO
Pruszków
Milanówek
Las Komorowski
Rezerwat Wólka
Rezerwat im. Bolesława Przybylowicza
Ośrodek Reprezentacyjny Ministerstwa Obrony Narodowej
Park Potockich
Park Bonie
Park Wrzosowa
Park Wilanowska
Park Wrzosowa
Park Wilanowska
Park Wrzosowa
Park Wilanowska
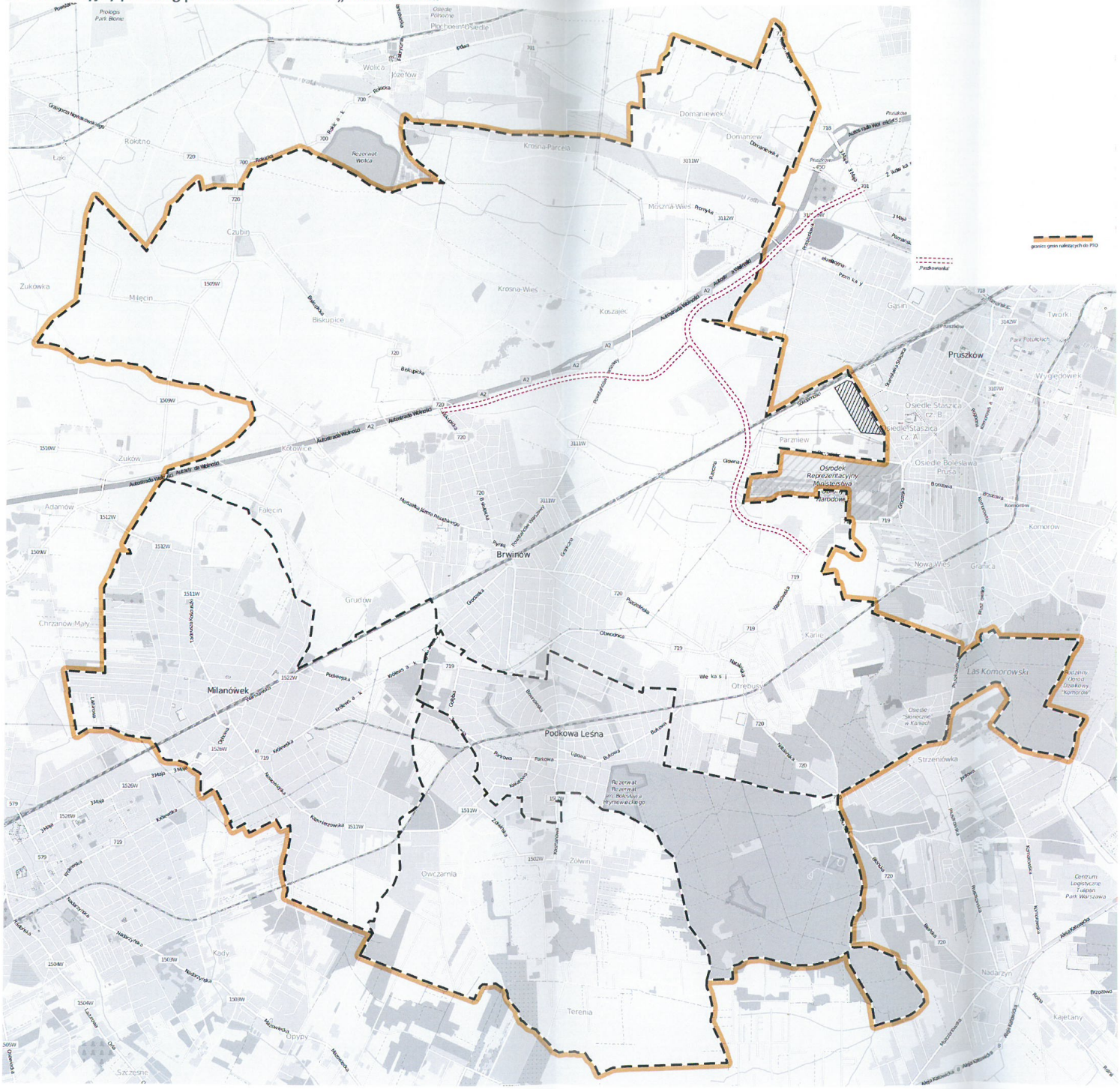
5. Orientacyjny przebieg przedłużenia DW 721 „Paszkowianki”